



Programme Communal de Développement Rural Aubange

Partie 2 Résultats de la participation de la population

Juin 2023

Table des matières

TABLE DES MATIÈRES	2
1. PRÉALABLES	5
1.1. L'organisme d'accompagnement	5
2. LE DÉROULEMENT DE L'OPÉRATION DE DÉVELOPPEMENT RURAL	6
2.1. Déroulement administratif.....	6
A. Décisions officielles	6
B. Coordination.....	6
2.2. Synthèse du processus	7
3. RENCONTRES PRÉALABLES	9
3.1. Travail préparatoire avec le Collège communal.....	9
A. Rencontres individuelles	9
B. Visite de terrain	9
3.2. Personnes ressources.....	10
3.3. Sensibilisation des acteurs communaux	11
A. Présentation au Conseil communal.....	11
B. Information du personnel communal	11
4. LA CONSULTATION DE LA POPULATION	12
4.1. Réunions d'information-consultation	12
A. Méthode.....	12
B. Fréquentation.....	14
C. Résultats	15
4.2. Réunion publique de synthèse	15
4.3. La consultation des associations	16
A. Méthode.....	16
B. Résultats	16
4.4. Plateforme de consultation numérique	17
A. Méthode.....	17
B. Résultats	18
C. Synthèse de la participation lors de la phase des Informations-consultations.....	19
5. LA COMMISSION LOCALE DE DÉVELOPPEMENT RURAL (CLDR)	20
5.1. Composition de la CLDR	20
A. Mise en place de la CLDR.....	20
B. Analyse (hors Conseil communal)	21
5.2. Mise en place de la CLDR.....	22
5.3. Etape 1 : définition d'un diagnostic partagé et identification d'une stratégie	23

A.	Trois réunions de CLDR pour un diagnostic partagé	23
B.	Méthode	24
C.	CLDR du 29 juin 2021 – Esquisse de stratégie	24
5.4.	Etape 2 : approfondissement en groupes de travail thématiques.....	25
A.	Cadre général des GT thématiques	25
B.	Le 2 septembre 2021 : CLDR de rentrée et GT « communication ».....	26
C.	Le 29 septembre 2021 : GT « Produits locaux ».....	27
D.	Le 16 octobre 2021 : GT « Mobilité »	27
E.	Le 26 octobre 2021 : GT « Lieux de convivialité »	28
F.	Le 9 novembre 2021 : GT « dynamiques villageoises ».....	29
G.	Le 30 novembre 2021 : GT « Tourisme et identité ».....	29
H.	Le 14 décembre 2021 : GT « Nature ».....	30
I.	Synthèse de la participation aux GT thématiques.....	30
5.5.	Etape 3 : Le cahier de projets	31
A.	Travail de synthèse	31
B.	La CLDR du 23 mars 2022	32
C.	Consultation des jeunes du 24 avril 2022 sur le cahier de projets	34
5.6.	Etape 4 : Groupes de travail projets et développement des fiches-projets	34
A.	Cadre général des GT Projets	34
B.	Le 19 mai 2022 : GT Projet Ancien hôtel de ville.....	35
C.	Le 24 mai 2022 : GT Projets Nature.....	36
D.	Le 1 ^{er} juin 2022 : GT Projets Battincourt	36
E.	Le 9 juin 2022 : GT Projet Entrées de village	37
F.	Le 13 juin 2022 : GT Projets Tourisme.....	37
G.	Le 16 juin 2022 : GT Projet Maison de village à Aix-sur-Cloie	37
H.	Le 23 juin 2022 : GT Projets Rachecourt	38
I.	Le 27 juin 2022 : GT projets Place Abbé Michel Gigi.....	38
J.	Du 15 avril au 21 juillet : Plateforme de consultation numérique sur le cahier de projets (simultanée aux GT projets)	39
K.	Synthèse de la participation aux GT projets.....	40
5.7.	Etape 5 : finalisation	40
A.	CLDR du 6 octobre 2022 : Présentation des fiches-projets approfondies	40
B.	La CLDR du 29 novembre 2022 : Présentation des fiches-projets restantes	42
C.	La CLDR du 23 janvier 2023 : programmation.....	43
D.	CLDR du 3 juillet 2023 : approbation de l’avant-projet de PCDR et de la demande de 1 ^{ère} convention.....	43
6.	LES PROJETS RÉALISÉS EN COURS D’ÉLABORATION.....	44

7.	EVALUATION DES RÉUNIONS DE CLDR.....	45
7.1.	Synthèse de la participation aux réunions CLDR.....	45
7.2.	Analyse de la fréquentation	45
7.3.	Auto-évaluation de la CLDR.....	45
8.	IMPACT DU CORONAVIRUS SUR LES RÉUNIONS DE CLDR	46
9.	UNE COMMUNICATION RÉGULIÈRE	47
9.1.	Création d'un logo pour l'ODR	47
9.2.	Principaux outils de communication	47
A.	Le bulletin communal	47
B.	Le site web de l'ODR.....	49
C.	Les outils numériques de la commune.....	49
D.	Les journaux gratuits distribués en toute boîte	50
E.	La presse écrite.....	51
F.	Les médias	53
10.	ANNEXES	54

1. Préalables

1.1. L'organisme d'accompagnement



La FRW accompagne les communes rurales wallonnes depuis 1979. La FRW est un organisme d'utilité publique, indépendant et pluraliste. Elle œuvre pour le développement des régions rurales de Wallonie par le soutien à des projets économiques, sociaux, culturels et environnementaux, dans une démarche durable.

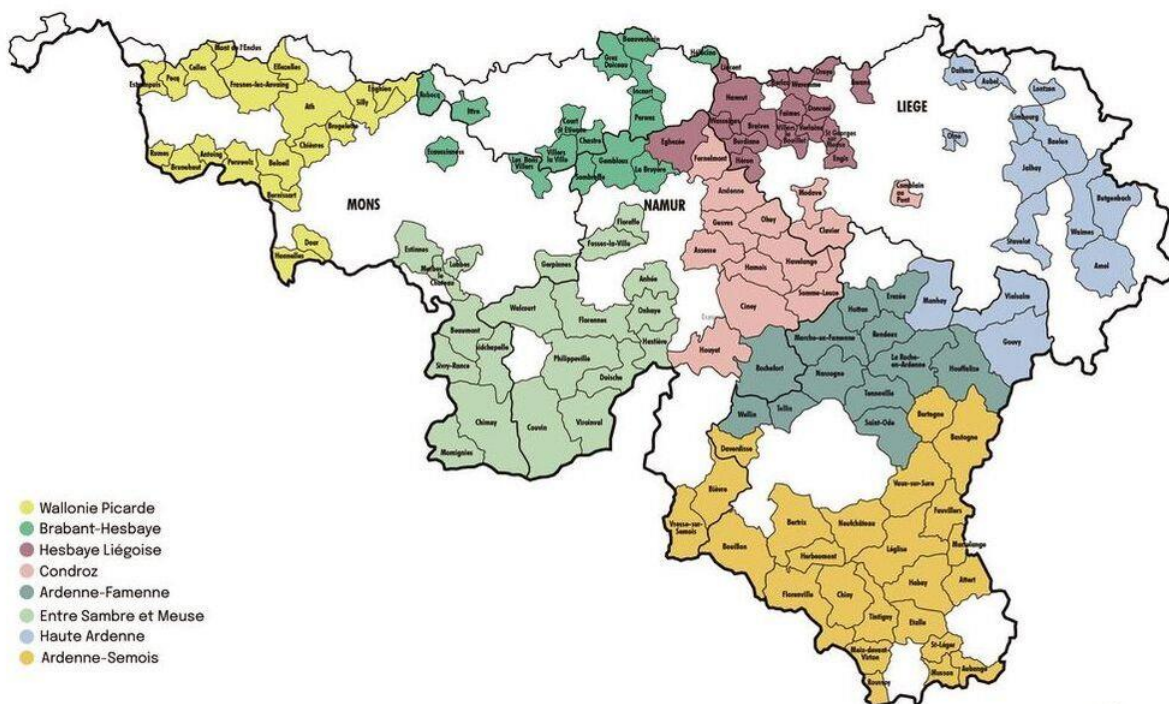
En 1979 déjà, la FRW accompagnait les premières opérations pilotes de développement rural en Wallonie. Depuis, elle assure les différentes missions que la Région wallonne lui a confiées :

- Accompagnement des opérations de développement rural,
- Accompagnement des Communes sollicitant la subvention BiodiverCité,
- Facilitateur Plan bois-énergie pour le secteur public,
- Interface Leader,
- Assistance Territoire et Patrimoine,
- Ressources et expertise du milieu rural.

Dans le cadre des opérations de développement rural, la FRW met à disposition des 135 communes qu'elle accompagne des agents de développement intégrés dans une équipe pluridisciplinaire et formés en continu. Ces agents favorisent la participation de tous par des entretiens, des réunions publiques et des enquêtes locales. Ils constituent un relais spécifique entre les habitants et le pouvoir communal, ainsi qu'entre le pouvoir communal et les différentes instances décisionnelles. Ils contribuent également à la rédaction du PCDR, à la recherche de subventions et à l'accompagnement des projets.

Les 8 équipes de la FRW sont réparties en Wallonie. Ces multiples implantations permettent aux agents de développement de bien connaître le terrain et les réalités du territoire sur lequel ils travaillent.

L'accompagnement de la commune d'Aubange est assuré par l'équipe Semois-Ardenne située à Tintigny (en orange sur la carte ci-dessous), et plus particulièrement par Alexandra Thiry et Gervaise Ropars.



Juin 2022

2. Le déroulement de l'Opération de Développement Rural

2.1. Déroulement administratif

A. Décisions officielles

Le 18/12/2017, le Conseil communal a pris la décision officielle de mener une ODR et de solliciter l'aide de la FRW.

Début 2019, la Commune est désignée par le Ministre pour être accompagnée par la Fondation Rurale de Wallonie.

Le 6 juin 2019, suite à la procédure de marché public, le Collège communal a désigné IMPACT sprl en tant qu'auteur de PCDR.

Le 9 septembre 2019, une rencontre entre le Collège échevinal et la Fondation Rurale de Wallonie a été organisée, avec à l'ordre du jour la présentation d'une ODR (rôles et missions des différentes parties prenantes).

Le 18 septembre 2019, le Conseil communal a approuvé la convention d'accompagnement de la FRW, considérant que cette dernière prendrait cours à partir du 1^{er} octobre 2019.

Le 8 mars 2021, le Conseil communal a approuvé la composition de la CLDR.

Le 3 juillet 2023, la CLDR a approuvé à l'unanimité l'avant-projet de PCDR et la demande de première convention pour le projet *Lot1-M-P1 Rénovation de l'ancien hôtel de ville d'Halanzay et de ses abords en maison rurale*.

B. Coordination

Des réunions de coordination, rassemblant la Commune (le Bourgmestre, l'Echevine en charge du DR, l'agent relais au minimum), l'auteur de programme, Impact sprl, et la FRW, se sont déroulées régulièrement tout au long de l'élaboration du PCDR. Des coordinations ont aussi été organisées entre la FRW et Impact et avec les auteurs du PCM pour permettre les synergies entre les deux processus.

Ces rencontres ont été organisées aux moments clefs : organisation des informations-consultations, du travail sur la stratégie de la CLDR, des groupes de travail thématiques et projets, conception du cahier de projets, lancement des consultations numériques...

Date	Participants	Sujet
30/01/2020	Commune, FRW, Impact	Organisation des informations-consultations
16/06/2020	Commune, FRW	Adaptation de la phase d'information-consultation suite au COVID19


26/10/2020	Commune, FRW	Organisation de la réunion de synthèse des IC, consultation des associations et mise en place de la CLDR
21/06/2020	Commune, FRW, ICEDD, TRANSITEC	Définition du travail conjoint entre la démarche PCM et ODR
06/07/2021	Commune, FRW, Impact	Bilan du 2 ^e trimestre 2021, planning
30/08/2021	Commune, FRW	Organisation de la CLDR et des Groupes de travail thématiques, travail sur la liste des projets
13/01/2022	Commune, FRW, Impact, ICEDD, TRANSITEC	Echanges entre la démarche PCM et ODR au niveau des pistes de projets
24/02/2022	Commune, FRW, Impact	Travail sur le cahier de projets
20/09/2022	Commune, FRW, Impact	Travail sur les fiches-projets
23/01/2023	Commune, FRW, Impact	Travail sur les fiches-projets

2.2. Synthèse du processus

L'Opération de Développement Rural d'Aubange s'est organisée autour de plusieurs étapes (cf. schéma page suivante).

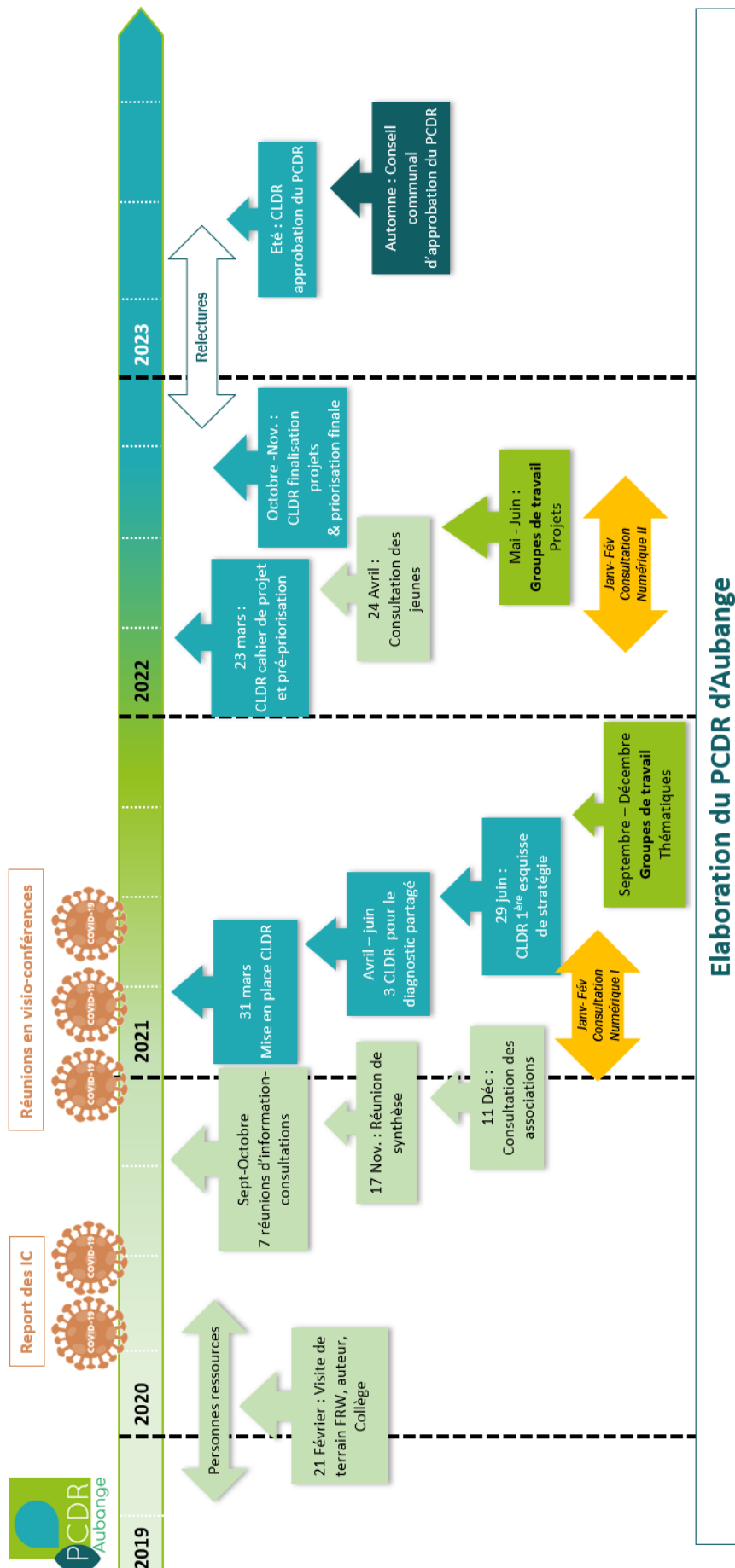
Il est important de noter que les deux confinements successifs ont largement complexifié le processus d'élaboration du PCDR d'Aubange.

Les réunions d'information-consultation étaient initialement prévues en avril-mai 2020. En plein premier confinement, elles ont dû être reportées au dernier moment...



A l'automne 2020, après une longue réflexion, la Commune a décidé de lancer les réunions. Cependant après 5 réunions sur le terrain, la 2^e vague a rendu l'organisation des deux dernières réunions d'information-consultation obligatoire en visio-conférence. Les réunions se sont ensuite tenues uniquement à distance pendant près d'un an.

Les quatre premières réunions de la CLDR ont ainsi été organisées en visio-conférence et ses membres se sont rencontrés réellement pour la première fois le 2 septembre 2021, presque 6 mois après la mise sur pied de la commission.



3. Rencontres préalables

Afin de se familiariser avec le territoire communal, les agents de développement et l'auteur de programme ont effectué des visites de terrain, et notamment une avec le Collège communal, le 21 février 2020. Parallèlement aux rencontres avec les membres du Collège, ils ont interrogé un certain nombre de personnes ressources.

3.1. Travail préparatoire avec le Collège communal

Il s'est déroulé principalement en deux temps : des rencontres individuelles et une visite de terrain.

A. Rencontres individuelles

Les membres du Collège ont été rencontrés en hiver 2019-2020. Ils ont pu développer leur vision personnelle du territoire et les sujets liés à leurs compétences. A noter que l'organisation des entretiens a été perturbée par le 1^{er} confinement (mars – mai 2020).

- Véronique Biordi (Echevin) : 19 novembre 2019
- Jean-Paul Dondelinger (Bourgmestre) : 7 janvier 2020
- François Kinard (Echevin puis Bourgmestre à partir de janvier 2021) : 16 janvier 2020
- Christian Binet (Echevin) : 11 février 2020
- Vivian Devaux (Echevin) : 19 juin 2020
- Julien Jacquemin (Echevin) : 9 juillet 2020

B. Visite de terrain

Le 21 février 2020, la Fondation Rurale de Wallonie a organisé une visite de terrain à laquelle le Bourgmestre, M. Dondelinger, et Mme Biordi, Echevine en charge du Développement rural, et les auteurs de programme, Impact sprl, ont participé.

Le but était de parcourir l'ensemble du territoire village par village. Cela a permis aux membres du Collège présents d'apporter un éclairage sur différents éléments permettant une meilleure compréhension des villages (patrimoine communal, sites d'intérêt, initiatives particulières, ...)



Visite de terrain à Aubange – Place de l'Abbé Michel Gigi

3.2. Personnes ressources

Plusieurs personnes ont été rencontrées durant la phase préparatoire de l'ODR. Ces rencontres ont permis de faire le point sur les atouts et faiblesses de la commune, des villages et ce dans des thématiques spécifiques. Elles ont également permis de se rendre compte des points d'attention, des besoins à prendre en considération pour la suite de l'opération et de dégager plusieurs axes de développement pour la commune. Grâce à ces rendez-vous, les agents de développement ont également pu prendre connaissance des projets en cours et évoquer des pistes de projets qui pourraient contribuer à répondre aux besoins des habitants (des villages) de la commune. L'intérêt était également de s'assurer un relais vers la population – le meilleur média de communication restant le bouche-à-oreille.

L'organisation des entretiens a été perturbée par le 1^{er} confinement (mars – mai 2020).

Calendrier des personnes rencontrées :

- Alise Colling, animatrice du Centre culturel d'Athus, le 5 février 2020
- Maryse Perrin, responsable du Syndicat d'initiatives d'Aubange, le 11 février 2020
- Adrien Lespagnard, responsable du service Jeunesse et du PCS d'Aubange, le 9 février 2020
- Claude Feltz, professeur honoraire administrateur au Parc Naturel de Gaume et habitant de Rachecourt, le 18 juin 2020
- Jonathan Outlet et Tanguy Bosmans, animateurs à l'ADL, le 18 juin 2020
- Julien Schmitz, directeur de l'Agence d'urbanisme Lorraine Nord, le 19 juin 2020
- Céline Zintz, chargée de mission au Contrat de rivière Semois-Chiers le 25 juin 2020


A noter que d'autres personnes ont été sollicitées pour les groupes de travail thématiques (voir chapitre 5.4) et lors de l'élaboration des fiches-projets (voir chapitre 5.6)

Méthode de rencontre du Collège et des personnes ressources

Le choix des personnes-ressources à interviewer s'est fait de manière à obtenir un panel diversifié des forces vives locales. Ces personnes ont été interviewées en suivant la technique de l'entretien semi-directif (discours centré autour de différents thèmes définis au préalable, l'interrogé approfondissant à sa guise les thématiques qu'il privilégie).

Voici le canevas d'entretien suivi par les agents de développement lors de l'entretien des personnes ressources :

- Introduction : présentation des AD, de l'ODR ;
- Aspects généraux : compétences et formation de la personne ressource, liens avec le territoire ;
- Vision de la commune : évolution de la commune ces dernières années, vision future du territoire ;
- Le territoire sous différentes thématiques (cf. thématiques ci-dessous) : caractéristiques des différents thèmes (atouts/faiblesses, projets autour) ;
- Organisation de l'ODR : enjeux prioritaires pour le développement de la commune dans les prochaines années, attentes par rapport à l'ODR, freins/opportunités pour l'ODR ;



Entretiens
semi-directifs

Les thématiques abordées : agriculture, aménagement du territoire, monde associatif, cadre de vie, culture, économie, enseignement, environnement, logement, mobilité, patrimoine, population, services, tourisme, aspects transcommunaux et transfrontaliers, ...

Grâce à ces entretiens, quelques **premières tendances** sont ressorties, notamment : le développement des circuits-courts, la mise en valeur des ressources de la commune (ancien hôtel de ville de Halanzy, la place Gigi à Aubange), la mise en œuvre des chemins de mobilité douce et l'identité ville/village.

3.3. Sensibilisation des acteurs communaux

A. Présentation au Conseil communal

Initialement prévue le 16 mars 2020 (confinement) et reportée au **07 septembre 2020**, les agents de la FRW ont présenté l'ODR d'Aubange au Conseil communal. L'objectif était de faire connaître le processus mais aussi les dates de réunion dans les villages afin que chaque conseiller puisse relayer l'information et éventuellement répondre aux questions qui lui seraient posées.

B. Information du personnel communal

Une rencontre avec le personnel communal a été préparée afin de présenter les grandes lignes d'une ODR. Il est important que l'ODR soit connue du personnel communal, notamment lorsque les membres de la CLDR ont des demandes particulières au sujet de petits travaux ou des demandes spécifiques concernant l'administration communale.

Cependant, en raison des contraintes sanitaires elle n'a pas pu être organisée. Un **document de synthèse** a été envoyé par mail aux employés communaux à l'automne 2020.

4. La consultation de la population

4.1. Réunions d'information-consultation

Sur base d'une première analyse de l'auteur de projet Impact (recueil d'éléments objectifs et quantifiés), les agents de développement de la FRW ont rencontré les citoyens lors de réunions villageoises. Etant donné qu'il s'agit de la première ODR à Aubange, il fallait être particulièrement attentif à donner toutes les informations nécessaires sur les enjeux de la démarche ODR, l'organisation ultérieure des groupes de travail et la création d'une Commission Locale de Développement Rural (CLDR).

Afin d'adhérer au vocabulaire utilisé par la Commune, les informations-consultations ont été renommées « ateliers participatifs » dans la communication communale. Il en sera fait mention ici sous le terme « informations-consultations (IC) ».

Initialement, les informations-consultations étaient prévues au printemps 2020 (du 05 mai 2020 au 16 juin 2020) mais en raison du 1^{er} confinement (mars – mai 2020), elles ont été reportées à l'automne. L'ensemble de la communication a été adaptée. Il faut aussi préciser que le 2^e confinement est intervenu pendant ce processus : les deux dernières réunions, ainsi que la réunion de synthèse ont été organisées en visioconférence.

7 informations-consultations ont été organisées entre le 15 septembre 2020 et le 29 octobre 2020 pour accueillir les habitants des 7 villages. L'objectif de ces séances était d'informer sur l'ODR et collecter les avis d'un maximum d'habitants, en venant les rencontrer dans leur village. Une **réunion de synthèse** en ligne, le 17 novembre 2020, présentait les résultats des réflexions.

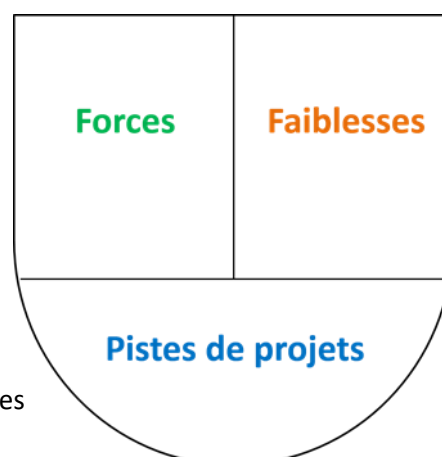
A. Méthode

La consultation villageoise, appelée atelier participatif, s'est déroulée en deux temps :

- Une partie d'information sur la démarche de développement rural et de l'accompagnement par la FRW, avec une présentation des faits marquants du village consulté (fiche village). A noter que le diagnostic présenté lors des réunions (PPT) est dans la partie B du PCDR.
- Une partie de réflexion des participants, en individuel (mesures COVID), sur l'avenir de leur commune et de ses villages. Un retour de chaque participant est réalisé en plénière pour clôturer la rencontre.

La méthode de réflexion proposée est **celle du blason** : les citoyens sont invités à réfléchir aux différentes thématiques du quotidien (cadre de vie, environnement, vie associative/sportive/culturelle, économie, mobilité, logement et population) pour l'ensemble de la commune et pour leur village, en notant :


- les aspects positifs et les forces : ce qu'il faut garder ;
- les aspects négatifs, les manques et les faiblesses : ce qu'il faut améliorer/créer ;
- les pistes de projets pour répondre aux forces et faiblesses mentionnées.




Prise en compte des contraintes sanitaires,

- Le nombre de places était limité (4m²/par personne).
- La réunion était sur inscription.
- Afin de permettre aux personnes qui n'ont pas eu la possibilité d'entrer dans la salle de réunion vu le nombre de places limitées, une enveloppe comprenant un dossier explicatif (avec : des informations sur la FRW et les Opérations de Développement Rural, une copie du PowerPoint présenté en séance, une fiche-village, un blason vierge, un formulaire de candidature à la Commission Locale de Développement Rural) leur était distribués. Ils pouvaient le compléter chez eux et le transmettre à la Commune. Cela a notamment été le cas à Battincourt. Cette formule a aussi permis à ceux qui ne pouvaient se déplacer ou qui avaient des réticences à venir en réunion vu le contexte sanitaire de participer aux informations-consultations.

Lettre d'introduction au dossier sous enveloppe



www.pcdraubange.info



www.frw.be

Automne 2020

Bonjour,

Vous trouverez ci-dessous quelques informations concernant le dossier que vous tenez entre les mains. Celui-ci comprend :

- Un dossier explicatif à propos de la FRW et des Opérations de Développement Rural.
- Une copie du PowerPoint qui a été présenté en séance : infos sur la Commune, différentes étapes d'un PCDR...
- Une fiche-village.
- Un blason vierge.
- Un formulaire de candidature à la Commission Locale de Développement Rural.

Si vous souhaitez partager vos idées sur votre Commune et votre village, pourriez-vous compléter les documents suivants ?

- ✓ **La fiche-village** : Celle-ci contient quelques informations concernant votre village. A corriger/compléter si nécessaire.
- ✓ **Un blason vierge** : compilez les forces et faiblesses de votre Commune et de votre village. Vous pouvez également noter les pistes de réflexion dans la case inférieure.
- ✓ **Le formulaire de candidature à la CLDR** : pour continuer à participer à cette réflexion autour du futur de la Commune, n'hésitez pas à postuler à la CLDR. La Commission Locale de Développement Rural est composée aux trois quarts d'habitants. Le quart restant est attribué à des élus communaux. La CLDR travaille à la définition et surtout à la mise en œuvre du PCDR.

Plusieurs choix s'offrent à vous pour nous retourner vos éléments :

- En les scannant et les envoyant à l'adresse mail suivante a.thiry@frw.be
- En les déposant à l'Administration Communale (22 rue Haute, 6791 Athus), à l'attention de Mme Axelle Lefevre.]

Au plaisir de vous croiser prochaine dans l'une ou l'autre de nos réunions !

Ruralement votre,
Alexandra Thiry et Gervaise Ropars
Agents de Développement
Fondation Rurale de Wallonie
Tél : 063 44 02 02

B. Fréquentation

La participation aux IC a été de 116 citoyens. Par rapport à la population communale, celle-ci semble relativement faible. Toutefois, les conditions de consultation ont été particulières avec un report de 5 mois, l'existence d'un couvre-feu et le début du 2^e confinement et la dernière réunion en visio-conférence. De plus, au vu des mesures COVID, certaines salles ne pouvaient accueillir qu'un nombre limité de personnes (respect des distances).

Fréquentation des séances d'information-consultation dans les villages

Date et heure	Village	Participants (hors Conseil communal)	Participants (Conseil communal)
15 septembre 2020	Guerlange	7	2
17 septembre 2020	Battincourt	23	2
1 ^{er} octobre 2020	Halanzy	26	2
6 octobre 2020	Rachecourt	15	3
15 octobre 2020	Aix-sur-Cloie	13	3
20 octobre 2020	Aubange	20	3
29 octobre 2020 (en ligne)	Athus	12	2

Photos des informations-consultations



Guerlange



Battincourt



Halanzy



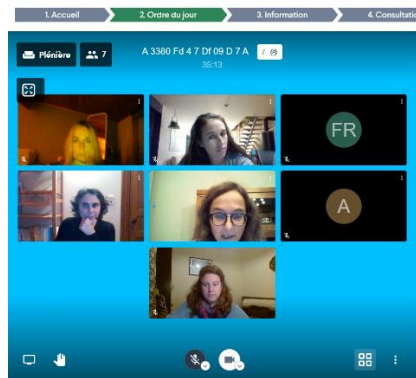
Rachecourt



Aix-sur-Cloie



Aubange



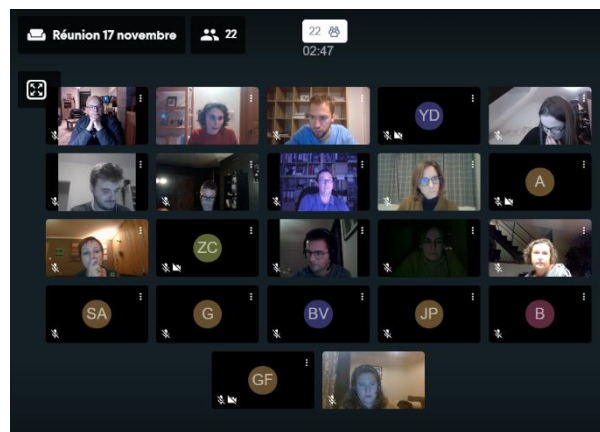
Athus (en visio)

C. Résultats

Les résultats reprenant de manière globale les apports des citoyens d'Aubange exprimés lors des informations-consultations et via le questionnaire transmis via enveloppe sont disponibles en annexe. Les comptes rendus détaillés par réunion sont également disponibles dans les annexes du PCDR.

4.2. Réunion publique de synthèse

La synthèse des informations-consultations a été présentée lors d'une réunion publique le 17 novembre 2020. Cette rencontre a permis de valider à nouveau les apports citoyens en vue de l'organisation de la réflexion stratégique menée avec la CLDR. Au vu de la situation sanitaire, cette réunion a été organisée en visio-conférence. 20 personnes ont participé à cette séance.



4.3. La consultation des associations

Les associations ont été consultées le 11 décembre 2020. Cette réunion était prévue en présentiel mais a dû être organisée en virtuel étant donné la situation sanitaire.

21 personnes ont répondu présentes et ont représenté 18 associations différentes.

A. Méthode

Le responsable du Plan de Cohésion Sociale ainsi que le directeur du Centre culturel ont présenté leurs activités liées au monde associatif à Aubange.

Les participants ont été répartis en 5 sous-groupes afin de répondre à deux questions :

- Quels sont les besoins des associations à Aubange ? En général ou de manière plus ciblée
- Comment favoriser le "vivre ensemble" dans les villages ? Avez-vous des actions concrètes en tête, des idées ?

En plénière, les secrétaires des groupes ont évoqué les éléments discutés en sous-groupes.

Pour finir, les participants ont été invités à choisir un thème prioritaire à mettre dans les mains de la future CLDR.

Un questionnaire en ligne a également été envoyé après la réunion afin d'évaluer cette étape et de recueillir les besoins plus personnalisés ou qui n'auraient pas été dits en réunion.

B. Résultats

Les résultats ci-dessous présentent les éléments évoqués en réunion et dans le questionnaire individuel.

Quels sont les besoins des associations à Aubange ? En général ou de manière plus ciblée

- Besoin d'infrastructures intérieures et extérieures pour les comités des fêtes, pour les festivités. Ces lieux permettent aussi d'accueillir les citoyens des autres villages.
 - Couvrir une partie de la Place Gigi à Aubange pour accueillir des marchés de terroir, fermiers, apéroAubange, etc.
 - Trouver un lieu pour le musée des Pompiers qui va se faire expulser
 - Aix-sur-Cloie : le partage de l'ancienne école avec la cantine pose problème
 - Aubange : le partage avec la Maison des jeunes pose des difficultés
 - Battincourt : le bâtiment est ancien, mais les associations y sont autonomes
- Besoin de lieux de stockage pour le matériel des associations. Certaines associations manquent de place pour leur gros matériel.
- Créer un répertoire des locaux disponibles.
- Améliorer la communication des activités des associations. Par exemple :
 - Rendre visibles/communiquer sur les activités associatives d'un village vers l'ensemble des autres villages de la commune.
 - Utiliser le site web communal avec un lien vers « Nos associations »
 - La création d'une « alerte » pour prévenir les autres associations quand une activité est organisée
 - Disposer d'un listing des associations pour communiquer ensemble (cf. le travail du SI d'Aubange)
 - Organiser un calendrier coordonné (SI, Commune, Flucity)
 - Mme Biordi évoque la possibilité pour les associations d'introduire leurs informations dans Flucity (onglet « contribution »). Cet outil existe, il n'a pas eu beaucoup de succès pour l'instant... Une nouvelle communication est sans doute nécessaire.

- Améliorer le recrutement en expliquant aux villageois ce qu'est l'association du village, le rôle du bénévole. Il s'agit de trouver des bénévoles, des nouveaux membres et des financements.
- Créer un Conseil des associations avec des rencontres pour évoquer les difficultés, leurs besoins.
- Créer une plateforme d'entraide → M. Lespagnard indique que son service est en réflexion pour mettre en place un outil de ce type

Comment favoriser le "vivre ensemble" dans les villages ? Avez-vous des actions concrètes en tête, des idées ?

- Regrouper les citoyens autour d'une activité (but : retrouver la solidarité entre les personnes).
- Créer des activités adaptées, favoriser l'intergénérationnel (loisir, musique, sport...)
- Organiser l'accueil des nouveaux arrivants dans le village. L'asbl, le comité pourrait déposer un flyer et proposer une rencontre conviviale pour lui présenter le village, ses activités (et l'inviter à devenir bénévole !). L'accueillir personnellement. La Commune pourrait aussi se charger du courrier (pour respecter le RGPD).
- A Aix-sur-Cloie et Battincourt, la communication est bonne et il y a beaucoup de collaborations entre les groupements. Le vivre-ensemble se passe bien !

En conclusion, deux thèmes prioritaires émergent :

- La communication entre les associations, leur mise en réseau
- Les locaux pour les associations (lieu pour les activités, réunions et de stockage)

4.4. Plateforme de consultation numérique

Le but de cette consultation numérique était de permettre à chacun de compléter ce qui avait été dit dans les informations-consultations (réunions dans les villages) et d'apporter ses idées. Elle visait à permettre aux personnes qui n'avaient pas pu participer aux réunions de l'automne (notamment du fait des conditions sanitaires) de pouvoir s'exprimer. Les résultats (suggestions, réactions...) ont été intégrés dans les travaux de la Commission Locale de Développement Rural.

A. Méthode

L'appel à idées a été ouvert durant près de 2 mois, du 5 janvier au 28 février et prolongé jusqu'au 31 mars 2021 sur la plateforme numérique de participation de la FRW.

Les personnes avaient à disposition plusieurs documents : le compte rendu de synthèse des informations-consultations (par thème), les comptes rendus de chaque réunion ou la synthèse du diagnostic. La consultation était structurée autour de 10 grandes questions identifiées lors des informations-consultations.

Sans inscription, les personnes pouvaient consulter les comptes rendus des réunions et les commentaires déjà présents. En s'inscrivant, ils pouvaient s'exprimer avec des commentaires, des idées, des exemples et voter pour leurs deux thématiques prioritaires à transmettre à la CLDR.

La consultation est disponible en mode archive sur le site www.participation.frw.be.

A noter que la Commune d'Aubange disposait aussi d'une plateforme de consultation (Fluicity). Pour des raisons d'organisation et d'efficacité, il a été choisi de travailler sur l'outil FRW pour les consultations en ligne liées au PCDR. Des liens et des articles d'information sur Fluicity ont permis de conserver les synergies.

Jusqu'au 28 février 2021

Quels projets pour Aubange et ses villages ?



Après les réunions de l'automne, une consultation numérique pour vous exprimer !



COMMENTEZ



PARTAGEZ



VOTEZ

B. Résultats

17 personnes se sont inscrites pour pouvoir participer à la consultation. 8 personnes ont commenté et exprimé leurs suggestions et avis.

Les thématiques prioritaires ont été la mobilité (avec 6 commentaires), l'agriculture et l'économie locale.

Nombre de vote et de commentaire selon les questions thématiques

Questions	Vote Pour	Nb de commentaires
Une mobilité apaisée et sécurisée... un rêve ?	7	6
Une agriculture plus locale ?	6	1
Une économie locale est-elle possible ?	6	0
Développer les lieux de rencontres et aider les associations, c'est réaliste ?	4	1
Paysage & nature, propreté & énergie y a-t-il quelque chose à faire	3	3
Valoriser le patrimoine bâti, développer le tourisme : ça vaut le coup ?	1	1
Stimuler les liens sociaux, vivre ensemble : c'est faisable	1	0
La vie et la communication communale : vous en pensez quoi ?	1	0
Tout roule pour le logement à Aubange ?	0	2
Rendre plus accessible les équipements et les services.... oui, mais comment ?	0	0

C. Synthèse de la participation lors de la phase des Informations-consultations

Date	Réunion	Nombre de participants	Remarques
15 septembre 2020	Guerlange	7	
17 septembre 2020	Battincourt	23	
01 octobre 2020	Halanzay	17	
6 octobre 2020	Rachecourt	12	
15 octobre 2020	Aix-sur-Cloie	14	
20 octobre 2020	Aubange	11	
29 octobre 2020	Athus	5	Début du confinement
17 novembre 2020	Réunion retour des IC	20	En visioconférence
01 décembre 2020	Réunion associations	21	En visioconférence
Janvier à mars 2021	Consultation sur la plateforme	17	En ligne

5. La commission locale de développement rural (CLDR)

5.1. Composition de la CLDR

A. Mise en place de la CLDR

La Commission Locale de Développement Rural d'Aubange a été mise en place en mars 2021. Elle est composée de **32 membres (26 citoyens et 6 élus du Conseil communal)** représentatifs des villages, des différentes classes d'âges, des genres (19 hommes et 13 femmes) et des différents secteurs socio-économiques.

Membres de la CLDR – hors Conseil communal (8 mars 2021)

NOM	Prénom	Village	Année de naissance	Age	Profession	Implication associative
AMAMOU	Soraya	RACHECOURT	1979	42	Ecopasseur – Ville d'Aubange	Oxfam - bénévole
AMBROISE	Michel	HALANZY	1961	60	Employé SNCB	Amis du Rail Halanzy : Président
ARMAND	Guy	AIX-SUR-CLOIE	1950	71	Médecin (retraité)	Volonterre
BONBLED	Bernard	AUBANGE	1947	74	Auditeur (retraité)	/
DESCAMPS	Clémentine	BATTINCOURT	1989	32	Agent de développement (FRW)	CCATM Aubange : membre
DIDIER	Yana	AIX-SUR-CLOIE			Etudiante	CDJ Aix-Sur-Cloie – Présidente
FELTZ	Claude	RACHECOURT	1950	71	Prof. ULiège Aménagement du territoire	S. I Rachecourt : membre ; Parc Naturel de Gaume : administrateur ; Centre Culturel Athus-Aubange : administrateur.
FLAMION	Gérard	HALANZY	1959	62	Ingénieur civil	Atelier gaumais
FREYDIGER	Patricia	AUBANGE	1962	59	Employée	/
GAUDIER	Richard	RACHECOURT	1997	24	Archiviste	CDJ Rachecourt
GILSON	Michel	HALANZY	1956	65	Enseignant (retraité)	/
GUELFF	Delphine	HALANZY	1975	46	Employée de banque	/
JUNGERS	Camille	AIX-SUR-CLOIE	1999	22	Etudiante	CDJ Aix-Sur-Cloie : Trésorière
LAMBERT	Carine	ATHUS	1968	53	Assistante légale et environnementale	/
MARTIN	Sandrine	BATTINCOURT	1972	49	Enseignante	/
MATHE	Silindia	HALANZY	1984	37	Droit	/
MOUZON	José	BATTINCOURT	1952	69	Employé du secteur financier	Ancien président du comité des parents de l'école de Battincourt
MULLER	Patrick	HANLANZY	1975	46	Agriculteur	/
NEPPER	Alexandre	RACHECOURT	1974	47	Technicien	Cercle Rachecourt, Foot à Rachecourt, Amicale des écoles Rachecourt

PORTION	Emilie	ATHUS	1986	35	Assistante pharmaceutico-technique	Foyer de la Jeunesse - Le Rallye à Athus
REGNIER	Guy	HALANZY	1967	54	Secteur financier	ASBL Les Echos de la Batte (Harmonie Battincourt) : Trésorier
SEMES	Alexis	BATTINCOURT	1986	35	Chauffeur de bus	Odyssée Battincourt, S. I Aubange
SPOIDEN	Alain	AUBANGE	1957	64	Officier de l'armée (retraité)	Les Choeurs de Lorraine : Trésorier
THIRY	Mélanie	RACHECOURT	1978	43	Femme au foyer	/
THIRY	Didier	GUERLANGE	1963	58	Conseiller en prévention	ASBL "Rencontres à Guerlange" : Bénévole
WERY	Bernard	AIX-SUR-CLOIE	1949	72	Architecte urbaniste (retraité) et	/

Le quart communal est composé de 6 représentants :

Nom	Prénom	Localité	Année de naissance	Age
BIORDI	Véronique	ATHUS	1968	53
BODELET	Stephan	AIX-SUR-CLOIE	1982	39
JANSON	Éric	ATHUS	1973	48
KINARD	François	AUBANGE	1989	32
LARDOT	Isabelle	AUBANGE	1967	54
LUCAS	Dany	AUBANGE	1972	49

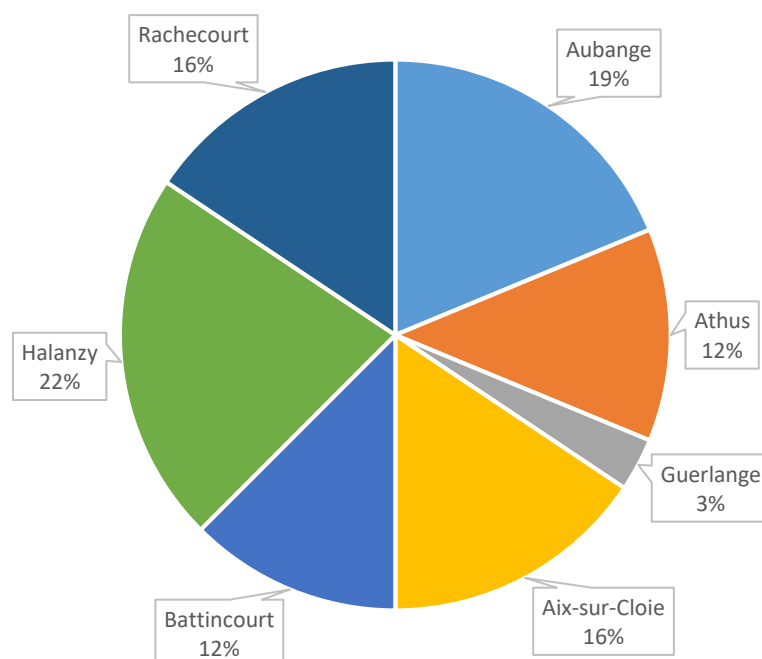
Le président de la CLDR est M. Kinard.

B. Analyse (hors Conseil communal)

L'ensemble des villages de la commune est représenté au sein de la CLDR.

Le membre le plus âgé de la CLDR d'Aubange a 74 ans, la plus jeune 22 ans. Presque toutes les tranches d'âge sont représentées (sauf celle des plus de 85 ans). Les deux tranches d'âge les plus importantes sont celles des 26-45 ans et des 46-55 ans avec respectivement 8 et 10 représentants. La moyenne d'âge est égale à 49 ans.

Répartition des membres de la CLDR par localité



La **répartition hommes-femmes** n'est pas totalement équilibrée avec 59% d'hommes et 41% de femmes.

La CLDR rassemble des **membres d'associations** de la commune : Ateliers Gaumais, une des harmonies de la commune, les Amis du rail et plusieurs associations de village (Aix-sur-Cloie, Guerlange, Battincourt, Rachecourt) ainsi que des membres de commissions communales (PAEDC, CCATM) ou d'organismes liés à la Commune (CA du centre culturel, SI Aubange).

En ce qui concerne la représentation des **milieux socioprofessionnels**, de nombreux profils sont présents : employés, techniciens, enseignant, chercheuse, indépendant etc. dans plusieurs secteurs : bancaire, agronomie, architecture, transport... Une majorité travaille en Belgique. Cette commission comprend également une personne au foyer et des retraités avec des parcours diversifiés (secteur bancaire, armée, médecin...).

5.2. Mise en place de la CLDR

La première réunion de la CLDR a eu lieu le 30 mars 2021 en visioconférence. Cette première réunion avait plusieurs objectifs :

- permettre aux membres de faire connaissance les uns avec les autres,
- valider le règlement d'ordre intérieur, envoyé préalablement,
- présenter le diagnostic réalisé par l'auteur à partir de l'analyse du territoire (partie 1), des informations-consultations et de la rencontre des associations.

Afin de permettre à chacun de **faire connaissance**, les membres sont répartis aléatoirement dans des sous-groupes de cinq personnes maximum. Dans chaque sous-groupe, les participants répondent à deux questions afin de se présenter aux autres.

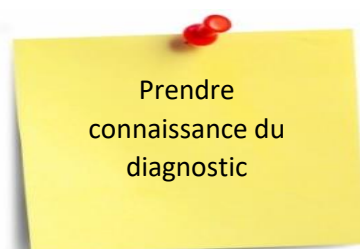
1. Qui êtes-vous ? Nom, prénom, village & profession,
2. Pourquoi j'ai postulé à la CLDR ?



L'atelier dure 10 minutes. Afin que tous puissent discuter au moins une fois, l'animation sera à nouveau au programme de la prochaine CLDR.

Règlement d'ordre intérieur : une proposition de règlement d'ordre intérieur a été envoyée aux membres de CLDR préalablement à la réunion. En séance, les points les plus importants ont été passés en revue, afin de pouvoir les modifier le cas échéant. Le ROI validé en séance est transmis aux membres et envoyé par mail.

Présentation du diagnostic : Le document avait été envoyé par courrier papier et en version numérique afin qu'il puisse être lu à l'avance. Les membres de la CLDR sont répartis en 6 sous-groupes pour lister leurs commentaires sur le document. Puis, en plénière, chaque rapporteur évoque les commentaires de son groupe axe par axe. La FRW demande en synthèse l'avis des membres de la CLDR : l'ensemble des participants estime que c'est une base suffisante de travail (en intégrant les remarques de la soirée).



Pour terminer la réunion, il est proposé aux membres de choisir, grâce à un sondage, la thématique de la prochaine réunion. L'idée est de favoriser l'engagement et de développer l'intérêt au processus.

Avec quelle thématique de travail souhaitez-vous commencer le 27 avril ?

Société : vivre à Aubange	61%
Territoire : habiter à Aubange	22%
Economie : travailler à Aubange	17%

5.3. Etape 1 : définition d'un diagnostic partagé et identification d'une stratégie

A. Trois réunions de CLDR pour un diagnostic partagé

Les trois réunions de travail de la CLDR (27 avril, 18 mai, 8 juin 2021) qui ont été organisées après la séance inaugurale ont porté sur la validation et l'enrichissement du diagnostic partagé : c'est-à-dire l'analyse socio-économique de territoire réalisée par les auteurs, croisée avec les résultats des consultations citoyennes. Celui-ci comprenait trois grands chapitres : « **l'axe Société : Vivre à Aubange** », « **l'axe Territoire : habiter à Aubange** » et « **l'axe Economie : travailler à Aubange** ». Cette étape a permis d'aboutir à la définition d'une stratégie de développement.



B. Méthode

Les trois réunions ont été organisées selon la même structure. Chacune des réunions s'est déroulée en quatre temps :

Moment de rencontre

Pour compenser la distance induite par les réunions en visioconférence, il est proposé de commencer chaque réunion avec un moment de rencontre d'une dizaine de minutes. L'objectif est de permettre à chacun de faire connaissance avec l'ensemble des membres. Les membres sont répartis aléatoirement dans des sous-groupes de quatre à cinq personnes. Dans chaque sous-groupe, les participants répondent à deux questions : « Qui êtes-vous ? Nom, prénom, village & profession (si vous le souhaitez) » et « Quel est mon endroit préféré à Aubange ? »

Présentation du diagnostic par axe

L'axe de travail de la soirée est présenté par l'auteur de programme. A noter que les membres de la CLDR avaient reçu le diagnostic en version papier et numérique avant la 1^{ère} réunion de la CLDR, le 30 mars 2021.

Identification des défis

Les membres de la CLDR sont répartis en sous-groupes avec répartition aléatoire.

Ils ont pour tâche de rédiger, sur base des constats présentés, de rédiger des défis sur le mode « *Dans 10 ans, Aubange + verbe au futur* ». Les défis sont de grandes ambitions, souhaits, rêves.

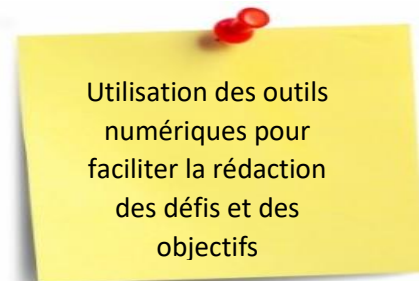
Les participants sont invités à revenir en plénière pour partager les résultats groupe par groupe.

Identification des objectifs

Les membres de la CLDR sont répartis en sous-groupes avec répartition aléatoire.

Ils ont pour tâche de rédiger des objectifs pour y parvenir. Pour soutenir le travail des participants tout en faisant le lien avec le diagnostic, des propositions pré-rédigées issues des enjeux identifiés par l'auteur de programme sont proposées. Les objectifs sont définis comme ce que l'on veut atteindre, les buts que l'on se fixe, plus précisément, par étape.

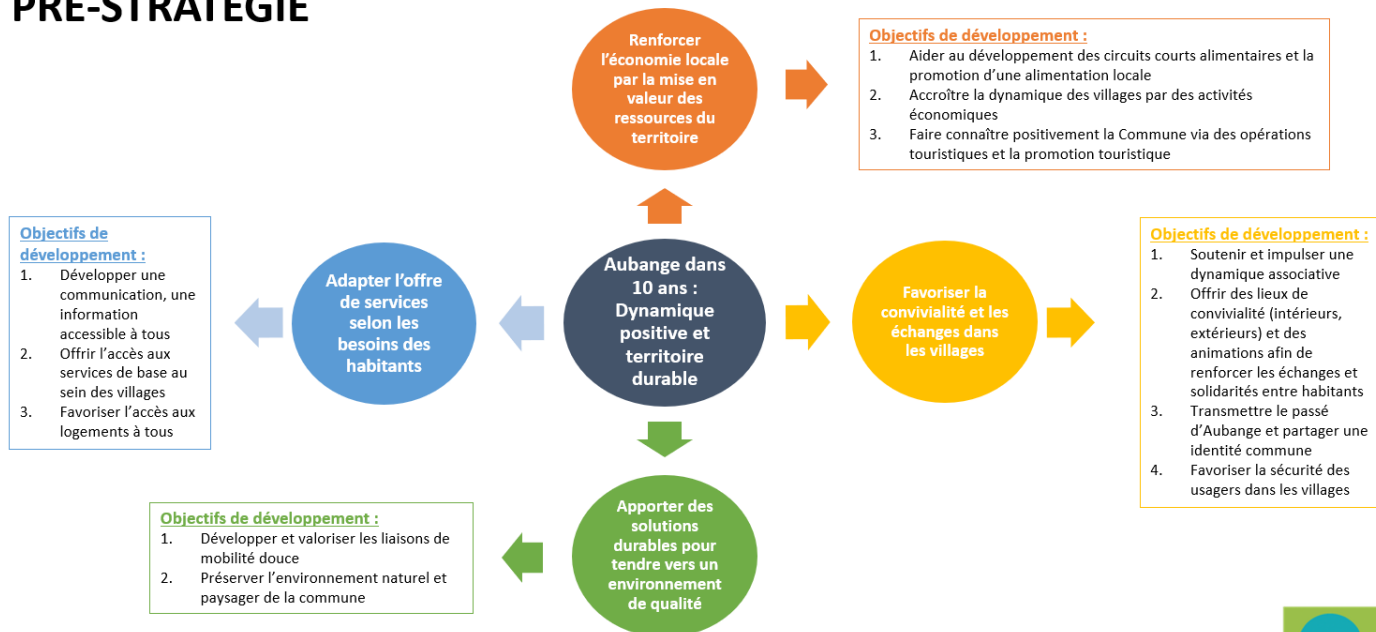
Les participants sont invités à revenir en plénière pour partager les résultats groupe par groupe. Des pistes de projets ont été parfois évoquées et ont été conservées pour la suite



C. CLDR du 29 juin 2021 – Esquisse de stratégie

L'auteur de programme présente à la CLDR une première ébauche de stratégie, élaborée à partir des défis et des objectifs identifiés par la CLDR lors des trois réunions précédentes.

PRÉ-STRATÉGIE



Méthode

Les membres sont invités à s'exprimer par un tour de table virtuel (tour de vignette). A noter que certaines personnes n'ont pas pu entendre la présentation (problème technique) mais ont pu lire le diaporama. La version littérale de la présentation leur a été envoyée après la réunion.

Résultats

De manière globale, les membres de la CLDR présents considèrent que cette pré stratégie constitue un juste reflet des discussions de la commission et un bon cadre pour les réflexions ultérieures. De nombreux membres ont hâte de se lancer dans le travail concret sur les projets et en présentiel.

5.4. Etape 2 : approfondissement en groupes de travail thématiques

De septembre à décembre 2021, **six groupes de travail thématiques** ont été organisés en fonction de cette pré-stratégie.

A. Cadre général des GT thématiques

Objectif des réunions : Ces réunions avaient pour but de **passer au crible les pistes de projets** déjà identifiées lors des réunions précédentes telles que les IC, la consultation des associations, les précédentes réunions de CLDR, **à la lumière des éléments apportés par les experts présents en réunion et des objectifs de la pré-stratégie**. Les participants pouvaient aussi ajouter des pistes de projets. Ces idées de projet ont été ensuite détaillées, approfondies dans un second temps.

Public ciblé : Tous les membres de la CLDR ont été invités à tous les groupes de travail et sont venus selon leur intérêt ou disponibilité. Des acteurs extérieurs ont été sollicités en fonction de leur connaissance du

terrain (par exemple le Contrat Rivière Semois-Chiers et le Parc naturel de Gaume pour le groupe de travail « préserver la nature » ...).

Méthode : Les groupes de travail ont suivi une **trame méthodologique commune** :

- Introduction : contexte de la réunion et rappel du ou des pré-objectifs abordés
- Présentation des objectifs de développement durable en lien avec la soirée
- Eléments d'information :
 - Rappel de ce qui a été dit dans l'ODR sur le thème en question : éléments de diagnostic et questions centrales, rappel des défis et objectifs identifiés par la CLDR ; présentation par la FRW des pistes de projets en lien avec les pré-objectifs ;
 - Présentation d'exemples de projets inspirants par la FRW ;
 - Témoignage et avis des experts
- Travail des participants en sous-groupes sur les projets
- Partage en plénière
- Conclusion et remerciements

À partir de cette trame générale, chaque réunion a connu une adaptation de méthode, spécifique au thème et au type ou nombre de participants.

Les experts invités ne participaient pas aux groupes de discussion au sein du GT mais étaient disponibles pour les participants et pouvaient apporter leur point de vue lors du retour en plénière.

Suite : Chaque réunion a fait l'objet d'un compte rendu transmis à l'ensemble des membres de la CLDR, ainsi qu'aux participants invités. Les idées de solutions, pistes de projets et d'actions, et les précisions apportées par l'ensemble de ces réunions ont été intégrées dans la réflexion sur la stratégie et sur les projets.

Les résultats ont été compilés dans un fichier de synthèse appelé **cahier de projets** et discuté avec la CLDR lors d'une réunion le 23 mars 2022.

→ Les comptes rendus des groupes de travail thématiques, avec les noms des participants, sont disponibles en annexe.

B. Le 2 septembre 2021 : CLDR de rentrée et GT « communication »

La réunion avait pour but de présenter les objectifs de développement durable au membres de la CLDR, de lancer les groupes de travail (présentation, calendrier) et d'aborder le pré-objectif « Développer une communication, une information accessible à tous ».

Afin de sensibiliser les participants aux enjeux du développement durable, les objectifs de chaque GT ont été mis en lien avec les Objectifs de Développement Durable. Ceux-ci ont été présentés en détail lors de la réunion de CLDR du 2 septembre 2021 et une note synthétique a été distribuée et jointe au compte-rendu. Voir en annexe de la partie 2 (partie A du PCDR).



Pré-objectif abordé : « Développer une communication, une information accessible à tous ».

ODD : 11

Nombre de participants : 13 membre de la CLDR.

Experts : Hillary Tomaello, DG et responsable de la communication à la Ville d'Aubange

Particularité de la réunion : Une CLDR et un GT en même temps



C. Le 29 septembre 2021 : GT « Produits locaux »



Pré-objectif abordé : « Aider au développement des circuits courts alimentaires et à la promotion d'une alimentation plus locale »

ODD : 2 et 12

Nombre de participants : 11 membres de la CLDR

Experts : Jonathan Authélet et Tanguy Bosmans (Agence de Développement Local d'Aubange), Stephan Bodelet (agriculteur-traiteur à Aix-sur-Cloie)

Particularités du GT :

Présence d'un agriculteur de la commune



D. Le 16 octobre 2021 : GT « Mobilité »



Pré-objectif abordé : « Développer et valoriser les liaisons de mobilité douce » et « Favoriser la sécurité des usagers dans les villages »

ODD : les ODD n'ont pas été présentés lors de ce GT afin de simplifier les informations pour les participants qui étaient concernés par deux processus (ODR et PCM). A noter que la mobilité s'inscrit dans l'ODD 11.

Nombre de participants : 21 personnes dont 15 membres de la CLDR. Plusieurs membres de la CCATM, de la commission mobilité

douce étaient présents.

Experts : Pierre Tacheron (Transitec), Florence Vandy (ICEDD), Franck Costa et Michael Franzil (service urbanisme et mobilité d'Aubange).

Particularités du GT : cette réunion a été organisée conjointement avec le Plan Communal de Mobilité.

- En octobre 2020, le stade d'élaboration du PCDR et du PCM était particulièrement bien adéquat : Le PCM avait établi son diagnostic, ses enjeux et ses mesures à Haut Impact. Le PCDR en était au



même point (diagnostic, enjeux et pré-stratégie). Les deux démarches avaient besoin de consulter les citoyens, ce qui a été organisé conjointement.

- Après la présentation théorique (démarche PCDR et démarche et contenu du PCM), trois tables de travail (ateliers) ont permis aux participants de s'exprimer sur le réseau cyclable, le réseau piéton et la question de la modération de la vitesse de transit. Via des cartes et aidés par un animateur de table, les participants devaient valider/identifier les points noirs et leurs pistes de solutions. Rythmé en trois temps, chaque groupe a pu aborder les trois thématiques de manière successive en pouvant réagir sur les apports des groupes précédents. La restitution a été réalisée par les animateurs de table.

Consignes ateliers

Objectif de l'atelier 1 : réseau cyclable

- Valider les **itinéraires** de liaisons entre les villages ou proposer des alternatives crédibles
- Sur ce réseau cyclable, identifier les **tronçons + carrefours problématiques** pour la pratique du vélo et justifier au regard de critères de sécurité et de confort.

Objectif de l'atelier 2 : réseau piéton

- Valider les **pôles** d'attractivité par village
- Identifier les **itinéraires piétons structurants** (quels sont les voiries les plus fréquentées)
- Sur ces itinéraires structurants (en priorité) identifier les **tronçons + carrefours problématiques** dans la pratique de la marche et justifier au regard de critères de sécurité et de confort.

Objectif de l'atelier 3 : modération de vitesse et transit

- Identifier les **axes et tronçons problématiques** en matière de **vitesse et de sécurité**
- Identifier les **axes problématiques** en matière de **transit**
- Partager **des idées générales et locales** pour y remédier et échanger sur **leur efficacité**



Détail des consignes pour le GT mobilité

E. Le 26 octobre 2021 : GT « Lieux de convivialité »



Pré-objectif abordé : « Offrir des lieux de convivialité (intérieurs, extérieurs) et des animations afin de renforcer les échanges et solidarités entre habitants »

ODD : 11

Nombre de participants : 9 membres de la CLDR

Experts : Stéphane Mottiaux (bureau d'études Impact) et note de Adrien Lespagnard (service Cohésion Sociale d'Aubange)

Particularités du GT :

- M. Adrien Lespagnard, ne pouvant être présent à la réunion, avait transmis préalablement ses remarques qui ont été lues en séance.
- Le travail s'est déroulé en deux temps. Dans un premier temps, les membres de la CLDR présents se sont regroupés par village afin de faire l'inventaire de l'existant, d'établir ce qui fonctionne et de discuter de projets futurs. Ensuite, en plénière, chaque groupe a présenté ses résultats et chacun avait l'occasion de commenter. L'animateur relançait les personnes pour bien cerner les besoins.



F. Le 9 novembre 2021 : GT « dynamiques villageoises »



Pré-objectif abordé : « Rendre les villages plus vivants via l'économie, l'associatif et les services »

ODD : 11

Nombre de participants : 11 membres de la CLDR

Expert : Adrien Lespagnard (service Cohésion Sociale d'Aubange) et note d'Audrey Carette (Directrice du CPAS d'Aubange) et de Tanguy Bosmans (ADL d'Aubange).

Particularités du GT :

- Plusieurs experts, ne pouvant être présents à la réunion, avaient transmis préalablement leurs remarques qui ont été lues en séance.
- La FRW a rappelé les éléments issus de la consultation des associations de décembre 2020 et notamment les apports du Centre Culturel d'Aubange.
- Trois pré-objectifs ont été rassemblés pour faciliter les échanges et travailler via le prisme du village :
 - « Soutenir et impulser une dynamique associative » ;
 - « Offrir l'accès aux services de base au sein des villages (éducation, santé, loisirs, culture, etc.) » ;
 - « Accroître la dynamique des villages par des activités économiques (accueil des TPE/PME, création d'un ancrage local) ».
- Méthode : Dans un premier temps, les membres de la CLDR présents se sont regroupés par village afin de faire l'inventaire de l'existant, d'établir ce qui fonctionne et de discuter de projets futurs. Ensuite, chaque groupe a présenté ses résultats à l'assemblée. Une discussion était organisée et chacun a eu l'occasion de commenter, de faire les liens. La FRW a ensuite réalisé une synthèse des projets proposés.
- A noter que, vu la convergence des discussions, cette synthèse n'a pas été présentée par village.



G. Le 30 novembre 2021 : GT « Tourisme et identité »



Pré-objectifs abordés : « Faire connaître la Commune positivement via des opérations et la promotion touristique » et « Transmettre le passé d'Aubange et partager une identité commune »

ODD : 11

Nombre de participants : 14 membres de la CLDR

Experts : Anaïs Lambotte (MT du pays d'Arlon), Isabelle Depienne (SI Aubange), José Bosseler (SI Rachecourt) et Tanguy Bosmans (ADL).

Particularités du GT :

- Réunion en virtuel en raison des contraintes sanitaires.
- Méthode : Les participants sont invités à se répartir dans deux sous-groupes. Chaque sous-groupe désigne un rapporteur qui a fait la synthèse de ce qui a été dit à la fin de la séance. Les deux groupes ont 25 min pour évoquer les deux objectifs. Les groupes reviennent en plénière et les rapporteurs expliquent ce qui a été dit.



H. Le 14 décembre 2021 : GT « Nature »



Pré-objectif abordé : « Protéger l'environnement naturel et paysager de la commune » et « Favoriser l'accès au logement pour tous »

ODD : 6, 11, 15

Nombre de participants : 14 membres de la CLDR

Experts : Anne Léger et avis préalable de Juliette Denoyelle (Parc Naturel de Gaume), Céline Zintz (Contrat Rivière Semois Chiers), Maximilien Lhermitte (éco-conseiller d'Aubange), avis préalable

de Eric Dandal (DNF), Jean-Luc Aubertin (CCATM), Stéphane Mottiaux (Bureau d'études Impact en charge de l'élaboration du SDC d'Aubange) et Soraya Amamou (Ecopasseuse).

Particularités du GT

- Réunion en virtuel en raison des contraintes sanitaires.
- Vu le nombre important des experts des thématiques, il leur a été proposé de former un sous-groupe et de s'exprimer sur les projets.
- Méthode : Les participants sont invités à se répartir dans trois sous-groupes. Chaque sous-groupe désigne un rapporteur qui fera la synthèse de ce qui a été dit à la fin de la séance. Les invités ont aussi été mis à contribution dans un 4^e sous-groupe. Les groupes ont eu 25 min pour évoquer les deux thématiques. Les groupes sont ensuite revenus en plénière et les rapporteurs ont expliqué ce qui a été dit.



I. Synthèse de la participation aux GT thématiques

Nombre de participants lors des groupes de travail thématiques

Date du GT	Thème des pré-objectifs abordés	Nombre d'experts	Nb de mb de CLDR	Nb d'autres participants
2/09/21	Communication	1	14	
29/09/21	Produits locaux	3	11	
16/10/21	Mobilité	4	15	6 (CCATM)
26/10/21	Lieux convivialité	2	9	
09/11/21	Dynamique villageoise	3	11	
30/11/21	Tourisme et identité	4	14	
14/12/21	Nature	8	14	

5.5. Etape 3 : Le cahier de projets

A. Travail de synthèse

A la suite des groupes de travail thématiques, l'auteur de PCDR et l'organisme d'accompagnement ont travaillé à une synthèse des travaux sous la forme d'un cahier de projets.

Ce document a été envoyé à la CLDR et une réunion a permis de déterminer les projets prioritaires à investiguer pour la CLDR. Le document reprend pour chaque projet :

- Le lien avec la stratégie
- L'origine du projet
- Le budget
- La maîtrise communale
- La possibilité de subsides du DR
- Une évaluation de l'importance du projet
- Une évaluation de la faisabilité
- La localisation
- Porteur du projet et partenaires potentiels
- Description du projet

Ce cahier de projet a aussi été présenté à des représentants de la jeunesse (avril) et à l'ensemble de la population aubangeoise via une consultation numérique (avril-juillet).

Illustration du cahier de projet

Symbologie du cahier de projets : Explications

Projets en lot 0 :
Projets et actions initiés ou en cours pendant l'opération de développement rural (dont la légende ci-après ne s'applique pas).

Lien avec la stratégie :
On note ici l'axe et l'objectif stratégiques auxquels le projet fait référence.

Origine du projet : GT/IC

Maîtrise communale : Oui/Non

Budget estimé :

- Sans budget
- Petit (< 10.000 €)
- Moyen (10.000 – 100.000 €)
- Elevé (100.000 – 500.000 €)
- Très élevé (> 500.000 €)

Faisabilité (procédures, maîtrise, acteurs/lieux identifiés):
+ : Faible
++ : Moyenne
+++ : Forte

Importance du projet :
+ : Touche peu de gens
++ : Beaucoup de gens

Subsides du Développement Rural (DR) : Oui/Non/Autres

RAPPEL DE LA STRATÉGIE

Objectifs de développement :

1. Renforcer l'économie locale par la mise en valeur des ressources du territoire
2. Adapter l'offre de services selon les besoins des habitants
3. Apporter des solutions durables pour limiter nos impacts environnementaux
4. Favoriser la convivialité et les échanges dans les villages
5. Renforcer l'économie locale par la mise en valeur des ressources du territoire

Objectifs de développement :

1. Aider au développement des circuits courts alimentaires et la promotion d'une alimentation locale
2. Favoriser l'accueil de nouvelles entreprises (TPE-PME) sur le territoire
3. Faire connaître positivement la Commune via des opérations touristiques et la promotion touristique

Objectifs de développement :

1. Renforcer les villages plus vivants en offrant des lieux de convivialité (pédagogie, ateliers) et des animations
2. Transmettre le passé d'Aubange et partager une identité commune

Installation d'un panneau touristique à Halanzoy (lot 0)

Lien avec la stratégie : Renforcer l'économie locale par la mise en valeur des ressources du territoire.
Objectif stratégique visé : Faire connaître la Commune positivement via des opérations et la promotion touristiques.

Origine du projet : GT Tourisme – Identité

Maîtrise communale : Non

Importance du projet : ++

Budget :

Subsides du DR : Non

Faisabilité : +++

Localisation :
Grand Place à Halanzoy.

Porteur du projet et partenaires potentiels :
Parc naturel de Gaume.

Description du projet :
Le projet consiste à installer un panneau touristique sur la Grand Place à Halanzoy afin d'informer sur les diverses actualités locales (Projet Train & Sac à dos, passé minier, mobilité...)

Ce projet est mis en lot 0, car il sera réalisé par le Parc naturel de Gaume. Celui-ci sera installé dans le courant de l'année 2022 par le service travaux de la Commune.

Partager une identité commune via un slogan/une accroche propre à la Commune d'Aubange (lot 0)

Lien avec la stratégie : Favoriser la convivialité et les échanges dans les villages.
Objectif stratégique visé : Transmettre le passé d'Aubange et partager une identité commune.

Origine du projet : GT Tourisme – Identité

Maîtrise communale : Oui

Importance du projet : +++

Budget :

Subsides du DR : Non

Faisabilité : +++

Localisation :
Sans objet.

Porteur du projet et partenaires potentiels :
Commune d'Aubange.

Description du projet :
Le projet vise à trouver un « slogan/acroche entraînant » pour la Commune d'Aubange afin de véhiculer une image positive du territoire. En lien avec le passé de la commune et ses différents atouts, le slogan se situera sur les panneaux et visuels présents sur le territoire.

Le projet sera probablement mis en lot 0, les réflexions étant actuellement en cours au sein de l'administration communale. En effet, un concours ayant pour objectif de proposer un nouveau logo à la Ville d'Aubange se termine ce 1^{er} mars. A la suite de ce concours, une charte graphique sera élaborée afin de donner à la commune une identité visuelle officielle. Elle sera ensuite déclinée sur les différents supports de communication (site internet, blog communal, Flucity, page Facebook).

⇒ Attente des résultats du concours si le logo sélectionné propose un slogan. Sinon, le projet intégrera la fiche « Multiplier les formes de communication ».

B. La CLDR du 23 mars 2022



Objectif

Le but de la réunion était la présentation du cahier de projets de manière dynamique (lecture et production de remarques via un formulaire). Il s'agissait également d'identifier une priorisation provisoire pour disposer de balises afin de programmer des GT projets en 2022. L'objectif était d'arriver à une « pré-priorisation » où chacun peut « vivre avec ».

Méthode

- Avant la réunion, les membres de la CLDR ont reçu en version papier le cahier de projets. La consigne était de lire le cahier et de transmettre leur programmation idéale (lot 1, 2 et 3). Huit programmations idéales ont été reçues dans les temps. La FRW a alors réalisé une synthèse constituant un document de travail, « une pièce à casser » des sous-groupes en réunion. Pour obtenir ce résultat, les projets placés en lot 1 obtenaient 3 points ; ceux du lot 2 obtenaient 2 points et ceux du lot 3 obtenaient 1 point.
- En réunion, cette proposition a été présentée, puis les participants ont été répartis en 4 sous-groupes de 3 à 4 personnes et ont désigné un secrétaire.
- Chaque sous-groupe a travaillé sur leur pré-priorisation idéale en discutant les critères de pertinence, d'importance (et dans une moindre mesure de faisabilité qui sera surtout creusée lors du prochain trimestre). Un post-it géant a ainsi été complété pendant environ 25 minutes.
- En plénière, chaque post-it a été présenté par chaque rapporteur puis un travail de discussion et d'animation s'inspirant de la gestion par consentement a pu permettre d'aboutir à une pré-priorisation approuvée par tous.

Résultats

Les groupes ont mis en avant trois principes afin de préciser la **pré-priorisation** :

- Il s'agit de bien faire correspondre/enrichir les projets matériels et immatériels dans chaque lot (ex : place Gigi et sa halle avec un travail sur les produits locaux).
- La nécessité de projet « visible » par village (càd des projets ayant des impacts sur les citoyens) sont à placer plutôt en lot 1.
- Des projets transversaux, càd des projets qui font les liens entre les villages de la commune et contribuent à une identité commune aubangeoise, sont plutôt à placer en lot 2.

→ Le principe est de stimuler chaque village avec un projet puis relier les villages via les projets transversaux.

Tableau de pré-programmation résultant de la réunion du 23 mars 2022

Pré-programmation mise au propre

	Projets matériels	Projets immatériels
Projet à réaliser dans les 3 ans (lot1)	<ul style="list-style-type: none"> - Aménagement de la place Gigi à Aubange - Création d'un cœur de village et aménagement d'espaces de rencontres à Battincourt - Rénovation de l'ancien Hôtel de Ville à Halanzy - Aménagement des entrées de village & Apaiser les traversées de villages * 	<ul style="list-style-type: none"> - Organisation d'un marché mensuel artisanal et de produits du terroir - Promotion des circuits courts alimentaires auprès des habitants - Organisation de rencontres régulières entre les associations locales et la Commune d'Aubange - Apaiser les traversées de villages * - Améliorer la visibilité des outils de communication existants - Multiplier les formes de communication
Projets à réaliser dans les 3 à 6 ans (lot2)	<ul style="list-style-type: none"> - Aménagement d'une maison de village à Aix-sur-Cloie - Aménagement d'un local pour les jeunes dans les bois à Rachecourt (=> local intergénérationnel entre Rachecourt et Battincourt) - Création d'une zone artisanale communale et construction d'un atelier rural - Création d'un espace extérieur de jeux ou de convivialité pour les enfants à Guerlange - Création de chemins et sentiers - Création de liaisons de mobilité cyclo-active inter-villages (+ rue du Moulin) 	<ul style="list-style-type: none"> - Valorisation des richesses locales (économiques, naturelles, patrimoniales) à travers les cellules vides commerciales - Création d'un nouveau circuit de balades sur le patrimoine préindustriel - Mise en place d'un groupe « Nature » - Création de nouveaux pts de vue - Développement d'itinéraires VTT entre tous les villages de la commune
Projets à réaliser dans les 6 à 10 ans (lot3)	<ul style="list-style-type: none"> - Aménagement d'un cœur de village à Halanzy - Création d'un Hall des sports à Halanzy - Création d'un espace public extérieur au Domaine du Ciémarais à Aubange - Création d'une zone de convivialité « nature » à Halanzy - Création de logements pour séniors et jeunes ménages, et d'un espace de rencontres intergénérationnelles à Halanzy - Création de logements tremplins - Création d'une zone d'accueil équipée et sécurisée pour les camping-cars - Valorisation et préservation de la zone du Broch/marais du Brüll 	<ul style="list-style-type: none"> - Réflexion sur la mise en place d'une ceinture alimentaire transfrontalière - Création d'incitants pour le développement de l'offre de gîtes sur le territoire - Organisation de conférences sur l'habitat léger et la création de Tiny houses - Renforcer l'organisation de conférences sur les circuits courts alimentaires à destination des producteurs

* projet matériel et immatériel

C. Consultation des jeunes du 24 avril 2022 sur le cahier de projets

But de la réunion : permettre aux jeunes présents d'amender les projets déjà identifiés par la Commission Locale de Développement Rural afin qu'ils correspondent au mieux aux besoins de la jeunesse.

Participants : 13 personnes notamment issues de la Maison des jeunes, des clubs des jeunes de Rachecourt et Aix-sur-Cloie.

Méthode : Trois sous-groupes sont constitués (+/- 5 personnes)

- Le cahier de projets est distribué (1 par sous-groupe) : une fiche A5 précise l'intitulé, les objectifs, une estimation, un descriptif...
- D'abord, les membres du sous-groupe passent en revue tous les projets et choisissent les 10 projets qui les inspirent le plus (car ils sont importants, intéressants) – 10 minutes
- Puis, chaque projet choisi est examiné et les commentaires sont notés au dos de la fiche par le secrétaire du sous-groupe – 45 minutes
- Ensuite, en plénière, les remarques sont partagées par projet. La FRW note l'essentiel sur des post-it géants.
- Enfin, chacun vote pour les projets les plus importants (3 autocollants par personne qui peuvent être placés sur le même projet ou des projets différents) – 5 minutes.
- Les résultats ont ensuite été transmis à la CLDR pour l'aider à définir les projets.



5.6. Etape 4 : Groupes de travail projets et développement des fiches-projets

L'organisation et la planification de ces groupes de travail projets a été réalisée avec la Commune lors d'une réunion de coordination le 25 avril 2022. Cette réunion a aussi permis de rassembler les informations sur les projets qui n'allaient pas faire l'objet de réunion d'approfondissement pour la rédaction de la fiche-projet. Dès que c'était possible, les réunions ont été organisées sur le lieu-même des projets.

A. Cadre général des GT Projets

Objectifs : Le but de cette série de réunions a été d'obtenir le maximum d'informations pour rédiger les fiches-projets (état des lieux, recensement des besoins, collecte des demandes concrètes...) et de creuser les projets encore peu clairs. Dans cette optique, pour solliciter les bonnes ressources au bon moment et de ne pas surcharger le travail citoyen en réunion (et éviter le découragement), différentes approches ont

été utilisées et différents publics ont été sollicités (ex : invitation personnalisée ou toutes-boîtes pour les habitants dans le cas de Battincourt, Rachecourt, Aubange et Aix-sur-Cloie).

Méthode : Les groupes de travail ont suivi une **trame méthodologique commune** :

- Introduction : contexte de la réunion et rappel du calendrier ;
- Présentation d'exemples de projets inspirants par la FRW ;
- Travail des participants en sous-groupe sur les projets ;
- Partage en plénière ;
- Appel pour la consultation numérique sur le cahier de projets.

À partir de cette trame générale, chaque réunion a connu une adaptation de méthode, spécifique au thème et au type ou nombre de participants.

En fonction des problématiques, certains experts étaient invités aux groupes de travail projets afin de participer à la discussion.

Suite : Chaque réunion a fait l'objet d'un compte rendu transmis à l'ensemble des membres de la CLDR, ainsi qu'aux participants invités.

→ Les comptes rendus des groupes de travail projets, avec les noms des participants, est disponible en annexe (partie B du PCDR).

Parallèlement aux groupes de travail projets, une **consultation en ligne** sur le cahier de projets a été organisée.

B. Le 19 mai 2022 : GT Projet Ancien hôtel de ville

Projet abordé : rénovation de l'ancien hôtel de ville de Halanzy

Participants : 12 personnes - usagers du bâtiment (8) et membres de la CLDR (4)

Expert : Sylvie Delviesmaison (FRW-ATEPA) et Marjorie Lequeux (Architecte, Bureau d'études Impact)

Méthode : Tour de table sur **l'usage actuel** du bâtiment et les besoins des différentes associations

Travail en sous-groupes pendant 25 minutes sur **les besoins (Demain, votre ancien HDV idéal ? Que signifie l'ancien HDV du point de vue historique, patrimonial, culturel ? et à l'avenir ?)** : Deux sous-groupes sont constitués (+/- 5 personnes); un secrétaire est désigné.

Retour en plénière de chaque groupe par le secrétaire et la FRW prend note.

Particularités du GT :

- Présence des associations utilisant le bâtiment : L'Age d'Or (4x20), la bibliothèque de Halanzy, les Ateliers Gaumais, la brocante, le tennis de table Halanzy-Musson
- Visite du bâtiment préalablement à la réunion par l'auteur de programme et de l'ATEPA



C. Le 24 mai 2022 : GT Projets Nature

Projets abordés : projets « nature »

- Projet de valorisation et de préservation de la zone du Broch (marais du Brüll)
- Projet d'espace de convivialité nature à Halanzuy
- Projet de Groupe Nature
- Projet d'aménagement de points de vue



Participants : 16 personnes - Membres de la CLDR ou CCDD (9), membres de la CCATM (6) et 1 Echevin

Expert : Maximilien Lhermitte, Soraya Amamou (service environnement et logement d'Aubange), Eric Dendal (DNF), Anne Léger (PNG), Céline Zintz (CRSC)

Méthode : Les projets sont passés en revue en plénière. La FRW présente les éléments issus des travaux de la CLDR et propose aux participants de réagir. L'accès à des cartes en ligne permet aussi de préciser les localisations.

Particularités du GT :

- Travail avec projection des cartes en direct pour être le plus concret possible au niveau des localisations.

D. Le 1^{er} juin 2022 : GT Projets Battincourt

Projets abordés : projet d'aménagement d'un espace public au centre du village et aménagement de l'ancienne maison de l'instituteur et ses abords en espace de rencontre à Battincourt

Participants : 19 personnes - Membres de la CLDR (4), habitants (14)

Expert : Nicolas Klee (CATU Aubange), Marjorie Lequeux (Architecte, Bureau d'études Impact)

Méthode : Les participants sont répartis en quatre groupes. Pendant

30 minutes, ils doivent aborder plusieurs aspects (les besoins rencontrés - pourquoi ? -, Usages de l'espace dans le futur (comment, qui ?), Complémentarité avec l'Odyssée 78 et la plaine de jeux ?) pour les deux pistes :

- La rénovation de la maison de l'instituteur et ses abords (annexe, jardin...).
- Le carrefour et l'espace public autour (une carte est fournie pour permettre de dessiner des schémas).

Particularités du GT :

- Une visite de la maison de l'instituteur fermée au public depuis plusieurs années.

- Invitation des habitants via toute-boite.



E. Le 9 juin 2022 : GT Projet Entrées de village

Projet abordé : Aménager les entrées de village

Participants : 10 personnes – membres de la CLDR (5), membres de la CCATM (1), autres (2)

Expert : Laurent Sevrin (FRW-ATEPA), Frank Costa, (Service urbanisme), Marie Defise (architecte Bureau Impact)

Méthode : Les participants se répartissent en deux groupes (Aix-sur-Cloie, Halanzy, Rachecourt et Battincourt ; Guerlange, Athus et Aubange) travaillent 30' sur une table, puis changent. L'animateur de table leur pose les questions : Où localiser l'entrée de village ? (Travail sur carte), Avec quel statut ? (*Entrée sur voirie régionale ; Entrée principale sur voirie communale ; Entrée secondaire sur voirie communale*). Retour en plénière : La FRW partage les résultats et les participants complètent.

Particularités du GT : Présentation théorique sur les entrées de village par M. Laurent Sevrin (FRW-ATEPA)



F. Le 13 juin 2022 : GT Projets Tourisme

Projets abordés : projets liés à la thématique tourisme :

- Création d'une zone d'accueil équipée et sécurisée pour les camping-cars
- Création d'incitants pour le développement de l'offre de gîtes sur le territoire
- Développement d'itinéraires VTT entre tous les villages
- Création d'un nouveau circuit de balades sur le patrimoine pré-industriel
- Création de sentiers et chemins
- Création de nouveaux points de vue

Participants-Experts : 5 personnes - Isabelle Depienne (Syndicat d'initiatives d'Aubange), Marie Blankaert et Manon Mathelin (Maison du tourisme du Pays d'Arion), Tanguy Bosman (Agence de Développement Local), Axelle Lefèvre (agent-relais)

Méthode : Les fiches sont passées en revue les unes à la suite des autres. Chacun intervient.

Particularités du GT : Approche ciblée, via les professionnels du tourisme à Aubange

G. Le 16 juin 2022 : GT Projet Maison de village à Aix-sur-Cloie

Projets abordés : projet d'aménagement de la maison de village de Aix-Sur-Cloie

Participants : 14 personnes (habitants et utilisateurs de la maison de village)

Expert : Marjorie Lequeux (Architecte, Bureau d'études Impact)

Méthode : Les participants se répartissent en sous-groupes (25 minutes). Ils choisissent un secrétaire et discutent :

- Des besoins sur base de la question des utilisations du bâtiments et activités et des besoins concrets en termes d'espace, de mobilier, de confort...
- De l'avenir : comment, dans un idéal, cette Maison de village rénovée, agrandie, fonctionnelle contribuera à la dynamique du village ? Quelles pourraient être les complémentarités avec ce qui existe ?



De retour en plénière : La FRW présente les résultats.

Particularités du GT :

- Invitation toute-boite des habitants
- Visite d'une nouvelle localisation envisagée lors du GT



H. Le 23 juin 2022 : GT Projets Rachecourt

Projets abordés : Projets pour le village de Rachecourt

- Aménagement d'un local pour les jeunes dans les bois de Rachecourt
- Rénover la traversée du village (N870)
- Sentiers dans le village
- Balades autour du village
- Aménagement de points de vue et de zones de convivialité autour du village

Participants : 18 personnes – membres CLDR (5), CDJ (7), SI (3) et habitants (3).

Expert : Claude Feltz (CLDR)

Méthode : La FRW et Claude Feltz présentent les

différents projets concernant Rachecourt. Ensuite, les participants sont divisés en quatre groupes correspondant aux 4 projets évoqués. Pour chaque projet, ils ont à leur disposition les éléments issus du cahier de projets de la CLDR ainsi que des cartes. Ils ont 15 minutes par projet pour répondre aux questions suivantes :

- Le besoin existe-t-il ?

- L'action est-elle pertinente et suffisamment concrète (Quoi ? Comment ? Qui ? Où ?)

Chaque groupe écrit avec un feutre d'une couleur différente. Les groupes tournent et complètent et/ou réagissent à ce qui a été noté précédemment. Ensuite, les résultats sont partagés et discutés en plénière.

Particularités du GT : Partenariat avec le Comité de village de Rachecourt pour inviter les habitants (courrier dans les Echos de Rachecourt).



I. Le 27 juin 2022 : GT projets Place Abbé Michel Gigi

Projets abordés : projet d'aménagement de la Place Abbé Michel Gigi et de création d'une halle

Participants : 13 personnes dont 7 membres CLDR.

Expert : Marie Defise, bureau Impact.

Méthode :

- Travail sur le terrain : En sous-groupes de 3 personnes, les participants complètent un questionnaire afin d'établir des constats : ils observent la place sous tous les angles (ambiance, usages, mobilité, végétation...) et rédigent un avis sur l'idée de projet.
- Débriefing en plénière : Groupe par groupe, les points positifs et les points à améliorer de la place sont listés. Les avis sur le projet d'installation d'une partie couverte pour des marchés locaux sont aussi collectés.

Particularités du GT :

- Invitation toute-boite des habitants et des riverains.

- Réunion divisée en deux parties : une analyse sur place et un retour en plénière ensuite



J. Du 15 avril au 21 juillet : Plateforme de consultation numérique sur le cahier de projets (simultanée aux GT projets)

Objectif : Le but de cette consultation numérique était de permettre à chacun de donner son avis. Après plusieurs moments de consultation et de travail (informations-consultations dans les villages, consultation numérique, travaux de la CLDR et réunions thématiques), 31 pré-projets ont été identifiés. Il s'agissait de donner la possibilité de les détailler, de vérifier leur faisabilité et de bien s'assurer qu'ils répondront aux besoins des habitants et visiteurs d'Aubange et ses villages. Chaque participant a pu consulter les projets, les enrichir par ses commentaires, propositions et points d'attention. Ces apports ont été intégrés à la rédaction des fiches-projets.

Délais : Cette consultation a été ouverte durant plus de 3 mois, du 8 avril au 21 juillet 2022.

Modalités : Pour participer, les personnes devaient s'inscrire sur la plateforme numérique de la FRW. A noter que la commune d'Aubange dispose aussi d'une plateforme de consultation (Fluicity). Pour des raisons d'organisation et d'efficacité, il a été choisi de travailler sur l'outil FRW pour les consultations en ligne liées au PCDR. De plus, la plateforme FRW avait déjà été utilisée pour la première consultation sur Aubange. Des liens et des articles d'information sur Fluicity permettent de conserver les synergies.

Participation : En tout, 190 personnes ont pu participer à cette consultation. 97 commentaires ont été postés avec 487 votes. Avec 173 nouvelles personnes inscrites, on peut souligner que cette consultation a été un succès.

En termes de communication, au-delà du plan habituel (petit journal, réseaux sociaux...), les 17 personnes déjà inscrites suite à la précédente consultation ont reçu un mail annonçant cette nouvelle consultation. Des flyers ont été distribués tout au long des groupes de travail projets.

Exemple de flyer

K. Synthèse de la participation aux GT projets

Liste des groupes de travail projets

Date du GT	Projets abordés	Nb d'experts invités	Nb Membres de CLDR	Nb Autres participants
24/04/222	Consultation des jeunes sur le cahier de projets			13
19/05/22	Aménagement de l'ancien hôtel de ville de Halanzy	2	4	8
24/05/22	Projets liés à la nature	5	9	7
01/06/22	Aménagement de la maison de l'instituteur et d'un espace public à Battincourt	2	4	14
09/06/22	Aménagements des entrées de village	3	5	3
13/06/22	Projets liés au tourisme	5		
16/06/22	Aménagement d'une maison de village à Aix/Cloie	1		14
23/06/22	Projets à Rachecourt	1	5	13
27/06/22	Aménagement d'une halle sur la place Abbé Michel Gigi	1	7	6
15/04-21/07	Consultation numérique			173

Les comptes rendus des groupes de travail projets ainsi que celui de la consultation numérique, avec les noms des participants, sont disponibles en partie B du PCDR.

5.7. Etape 5 : finalisation

A. CLDR du 6 octobre 2022 : Présentation des fiches-projets approfondies

Objectif

La réunion avait pour objectif d'informer les membres de CLDR sur cinq fiches qui ont été approfondies par le bureau d'études et de leur permettre d'apporter leurs remarques. Les cinq fiches sont :

- L'ancien hôtel de ville de Halanzy
- Le cœur de village de Battincourt
- La maison de l'instituteur de Battincourt
- La maison de village d'Aix-sur-Cloie
- Le place Abbé Michel Gigi à Aubange

Méthode


Les esquisses et illustrations sont placées sur 5 tables (1 par projet). Il est proposé aux membres de la CLDR de circuler de manière libre pour répondre aux questions inscrites sur des posters. Les animateurs et les architectes sont disponibles pour répondre aux différentes questions. La consultation se déroule en deux étapes.

1^{ère} étape : Les participants ont 40 minutes pour commenter les différents projets. Le but est de compléter la proposition des auteurs :

- L'esquisse répond-elle aux besoins, à la demande ? Voyez-vous des points d'amélioration et des points d'attention ?
- Comment améliorer le projet en termes de développement durable : environnement/social/économie ?
- Qu'aurait-on oublié ?

Toutes les 15 min, un animateur annonce le temps restant. Les participants circulent dans l'espace en ayant en tête ces trois grands principes :

- La « loi des deux pieds » : si, pendant la réunion, des personnes estiment qu'elles n'apprennent rien ou n'apportent rien aux échanges, elles sont libres de faire usage de leurs pieds pour se rendre dans un endroit plus productif ou plus intéressant à leurs yeux. (On prend le train en marche dans un autre groupe).
- « Les personnes présentes sont les bonnes personnes ». Aucun participant ne doit se sentir inutile, chacun a des choses à apporter.
- Il y a des abeilles (qui passent de projet en projet pour apporter ce qu'elles peuvent) et des papillons (toujours au travail sur une et une seule idée afin de la faire avancer).



2^{ème} étape : Pendant 15 minutes, les participants se répartissent autour des 5 projets et relisent les commentaires. Ils les valident et les synthétisent pour les présenter aux autres.

Résultats

Chaque projet a été relu par plusieurs membres de CLDR et les remarques transmises à l'auteur de programme.



B. La CLDR du 29 novembre 2022 : Présentation des fiches-projets restantes

Objectif

La réunion a pour objectif de présenter le reste des fiches-projets rédigées par l'auteur de programme afin de collecter les avis et les remarques des membres de la CLDR.

Méthode

La méthode est assez similaire à la réunion du 6 octobre. 29 fiches-projets sont réparties sur les tables (2 par table). Les animateurs sont disponibles pour toute question. Il est proposé aux membres de la CLDR de circuler de manière libre pour répondre aux questions inscrites sur des posters pendant une heure. Un signal, toutes les 15 min, prévient du temps qui passe. Une fois la fiche lue, la personne appose une gommette sur la fiche.

Première étape

Les participants ont une heure pour commenter les différents projets. En plus de pouvoir corriger directement sur la fiche, trois questions sont posées sur une feuille à part pour aider à l'analyse :


- Est-ce que le projet **correspond aux besoins** et à **ce qui a été discuté** ?
- Quels sont les **ressources**, les leviers qui aideraient la mise en œuvre du projet ?
- Quels sont les **points d'attention**, les risques, les obstacles de ce projet (à anticiper) ?

Deuxième étape

Vérification que chaque fiche a bien été relue au moins par trois membres (à l'aide des gommettes). Si ce n'est pas le cas, il sera demandé de le faire. Les participants circulent dans l'espace en ayant en tête ces trois grands principes : La « loi des deux pieds » ; « Les personnes présentes sont les bonnes personnes » ; On peut être « abeille » et/ou « papillon ».

Résultats

Chaque fiche-projet a été relue au minimum 3 fois et les remarques transmises à l'auteur de programme.



C. La CLDR du 23 janvier 2023 : programmation

Objectif

La réunion a pour objectif de définir la programmation à inscrire dans le PCDR et sélectionner la première fiche-projet. En effet, lors des deux séances précédentes, l'ensemble des fiches-projets a été présenté aux membres de la CLDR.

Méthode

Après un rappel théorique, les agents de développement de la FRW parcourent la liste des projets, en présentant les dernières actualités. Des cartons avec l'intitulé des projets sont affichés sur le mur par lot, en se basant sur la pré-priorisation faite en mars 2022 et les informations récentes.

Modalités de classement : pour chaque lot, les membres ont à disposition un nombre de gommettes maximum (nombre de projets par lot – 1). Ils sont ensuite invités à voter pour leurs projets préférés en tenant compte des critères d'importance et de priorité. Le nombre de gommettes définira la place de la fiche-projet dans le lot. Les projets ayant le moins de gommettes seront basculés dans le lot suivant. Les votes ont lieu un lot à la fois et sont suivis d'une discussion avec les membres pour valider l'ordre établi.

Photos de la réunion du 23/01/2023



D. CLDR du 3 juillet 2023 : approbation de l'avant-projet de PCDR et de la demande de 1^{ère} convention

La réunion s'est organisée en plusieurs moments :

- Présentation de l'avant-projet de PCDR et de la première demande de convention pour le projet *Lot1-M-P1 Rénovation de l'ancien hôtel de ville d'Halanzay et de ses abords en maison rurale.*
→ **Les membres de la CLDR ont approuvé à l'unanimité l'avant-projet de PCDR et la 1^{ère} demande de convention.**
- Résultat de l'évaluation de la CLDR réalisée en février 2023
- Désignation des citoyens qui représenteront la CLDR lors du passage au Pôle Aménagement du Territoire.

Elle s'est clôturée autour d'un verre de l'amitié.



6. Les projets réalisés en cours d'élaboration

Ayant émergé des réunions de consultation dans les villages ou au sein de la CLDR, plusieurs projets ont été réalisés chemin faisant. Ils ont été mis en œuvre par les autorités communales ou d'autres partenaires.

La CCDD (**Commission Communale de Développement Durable**) a travaillé à mettre en place des actions favorables à l'environnement (placement de haies...).

Elle a aussi participé aux appels à projets BiodiverCITE 2021 et 2022 et au processus Convention des Maires. Une action de protection d'espèces rares (abeilles sauvages *Halictus scabiosae*, plante Fumeterre de Vaillant...) dans les cimetières de la commune peut ainsi être mise en avant. Des zones de protections et des panneaux explicatifs vont ainsi être mis en place.



Visite du 9 mai 2022

Les projets suivants peuvent aussi être mis en avant du fait de leur spécificité participative.

- **L'installation d'un local pour le Club des Jeunes d'Aix-sur-Cloie** avec le placement d'un conteneur pour stocker du matériel et organiser des réunions. Il a été financé via le budget participatif.
- **Création d'un skate park à Halanzy.** Il a été financé via le budget participatif.



Conteneur pour le CDJ D'Aix-sur-Cloie

7. Evaluation des réunions de CLDR

7.1. Synthèse de la participation aux réunions CLDR

Date de la réunion de CLDR	Ordre du jour principal	Modalités	Membres de CLDR présents
30 mars 2021	Mise en place de la CLDR	Visioconférence	23
27 avril 2021	Diagnostic partagé (Vivre à Aubange)	Visioconférence	21
18 mai 2021	Diagnostic partagé (Habiter à Aubange)	Visioconférence	18
08 juin 2021	Diagnostic partagé (Travailler à Aubange)	Visioconférence	20
29 juin 2021	Pré-stratégie	Visioconférence	20
2 septembre 2021	ODD + Lancement des GT	Présentiel	13
23 mars 2022	Cahier de projets	Présentiel	15
06 octobre 2022	Présentation des FP approfondies	Présentiel	16
29 novembre 2022	Présentation des FP	Présentiel	9
23 janvier 2023	Programmation	Présentiel	12
03 juillet 2023	Approbation de l'avant-projet de PCDR et de la 1ere demande de convention	Présentiel	17

7.2. Analyse de la fréquentation

Dans l'analyse de la fréquentation des réunions de CLDR, il convient de scinder les réunions des GT de toutes les autres réunions avec la CLDR. En effet, les groupes de travail thématiques ont rassemblé les membres qui étaient particulièrement intéressés par la thématique en question.

Ainsi, 20 personnes étaient présentes pour le GT sur les aménagements de convivialité, 13 pour la sécurité routière, 13 également pour la culture, 5 pour la communication, 18 pour la mobilité douce, 15 pour l'économie et 14 pour le territoire physique.

Quant aux 11 réunions de CLDR, elles ont bénéficié d'une participation moyenne de 17 membres.

7.3. Auto-évaluation de la CLDR

Lors de la période de relecture du PCDR et afin de garder le contact avec la CLDR, la FRW a envoyé aux membres un questionnaire d'évaluation en ligne. Le questionnaire était accessible du 21 février au 10 mars 2023.

L'objectif était d'avoir un retour sur cette période d'élaboration, de voir comment les membres avaient vécu cette étape. Un QCM de 6 questions ainsi que 4 questions ouvertes leur étaient proposés. 13 membres de la CLDR ont complété le formulaire en date du 16 mars 2023.

En moyenne, 8,8 personnes sur 13 ont un avis positif ou très positif de leur expérience de leur participation dans la CLDR.

Depuis sa mise en place en mars 2021, quel est votre avis sur la CLDR ?	Parfaitement d'accord	D'accord	Un peu d'accord	Pas du tout d'accord
Le travail en CLDR a permis à chaque membre de connaître mieux le territoire, ses voisins, les habitants de son village, la Commune.	7	5	0	1
Lors des réunions, les membres de la CLDR disposent d'une information claire et vulgarisée pour comprendre les enjeux de la commune, les politiques menées, analyser la situation ...	8	4	1	0
Les membres de la CLDR veillent à prendre en compte les intérêts de tous les citoyens.	5	5	2	1
Les propositions de la CLDR sont entendues. Ses choix sont suivis. Dans le cas contraire, les choix divergents sont justifiés.	5	7	0	1
Les membres de la CLDR se sentent utiles pour le développement rural de leur commune.	5	6	1	1
Les membres de la CLDR prennent plaisir à participer aux réunions. Celles-ci sont conviviales.	6	6	0	1

Les principaux points positifs soulevés par les participants sont :


- + L'écoute, le dialogue, la mise en commun des idées de tous.
- + Le travail en groupe, les déplacements sur le terrain, le travail sur les esquisses.
- + La bonne préparation et organisation des réunions tant en présentielle qu'en virtuel.

Les principaux points à améliorer soulevés par les participants sont :

- Le manque d'investissement et de participation de certains membres.
- Une vision parfois trop villageoise de certains membres.
- Le fait que certains villages n'aient pas été représentés dans toutes les réunions.

8. Impact du coronavirus sur les réunions de CLDR

Après avoir déjà bien impacté le déroulement des informations-consultations, la pandémie a également eu un effet sur la première partie des réunions de la CLDR. En effet, la mise en place de la place CLDR (et donc la première réunion) a été organisée en visio-conférence. Ce système s'est poursuivi pendant les quatre réunions suivantes où la CLDR a travaillé sur le diagnostic partagé et la stratégie.



Les membres de la CLDR se sont rencontrés réellement pour la première fois le 2 septembre 2021, 6 mois après la mise sur pied de la commission.

9. Une communication régulière

La communication, constituant un élément de base pour permettre aux citoyens de suivre la démarche, a été régulière tout au long du processus. Ainsi, pour les informations-consultations villageoises, plusieurs supports ont été mis en place afin d'inviter les habitants à participer aux réunions : publication dans les petits journaux, articles dans le bulletin communal et publications numériques. Par la suite, les contacts avec les membres de la CLDR ont été principalement effectués par le biais du mail. Lors d'étapes importantes (ou à la demande) les documents ont aussi été envoyés par courrier.

9.1. Création d'un logo pour l'ODR



Les services de communication communaux ont créé un logo pour l'opération de développement rural d'Aubange.

Il signifie plusieurs choses :

- La bulle, telle un phylactère exprime la parole citoyenne et la participation
- L'ovale vert sombre représente une feuille et met en avant la ruralité
- Le carré qui rassemble évoque la cohésion et le vivre ensemble

9.2. Principaux outils de communication

A. Le bulletin communal

Il a été l'outil de communication principal pour informer les habitants de l'évolution de l'ODR. Il paraît tous les trois mois et est largement lu par les habitants. Il constitue un lien important entre la dynamique communale mais aussi entre les habitants, car il informe des nombreuses activités associatives organisées dans la commune.

Territoire

Rendez-vous en septembre pour participer à l'Opération de Développement Rural !



Suite au Covid-19, les ateliers participatifs prévus n'ont pu être lancés en mai. Ils seront réorganisés à partir de mi-septembre dans tous les villages de l'entité de Aubange. Ces rencontres sont le point de départ d'un processus participatif amenant à la réalisation d'un Programme Communal de Développement Rural et à toutes sortes de projets visant à améliorer la qualité de vie dans les villages.

La ruralité à Aubange, c'est quoi ? Quels sont les besoins ? Quelles sont les réalités ? Lors d'ateliers participatifs, après un bref tour d'horizon du territoire communal, vous serez invités par la Fondation Rurale de Wallonie à vous exprimer sur votre commune, votre village et à réfléchir aux projets à mettre en place.

Des ateliers, pour qui ? Pour tout le monde ! Il suffit d'habiter la commune, de vouloir s'informer et/ou d'avoir des idées pour améliorer votre qualité de vie et celle de vos proches dans votre commune et votre village.

Quand réserver ma soirée ?

Guerlange : mardi 15 septembre
(Grande salle de la Stuff)

Battincourt : jeudi 17 septembre
(Salle Odyssee 78)

Halanzy : jeudi 1^{er} octobre
(Salle du Préau de l'ancien Hôtel de Ville)

Rachecourt : mardi 6 octobre
(Buvette du foot)

Aix-sur Cloie : jeudi 15 octobre
(Restaurant scolaire communal)

Aubange : mardi 20 octobre
(Salle Polyvalente)

Athus : jeudi 29 octobre
(Salle du Dolberg)



Qu'est-ce qu'un PCDR ?

Ces réunions seront le point de départ d'un processus participatif amenant à la réalisation d'un Programme Communal de Développement Rural. Un PCDR a pour objectif d'améliorer la qualité de vie en milieu rural et consiste en la rédaction d'une stratégie et des projets concrets pour les dix prochaines années.

Un PCDR rassemble toutes sortes de projets en fonction des besoins exprimés. Par exemple : la rénovation d'une maison de village, l'aménagement d'une place conviviale, la réalisation de voies lentes pour connecter les localités, la création de logements ou de hall économique. Le PCDR rassemble aussi des projets «immatériels» tels que la mise sur pied d'un groupe «nature», l'édition d'un recueil sur le patrimoine ou encore une plateforme associative...

Suivez l'actualité de l'Opération de Développement Rural via les outils de communication habituels de la commune. N'hésitez pas à contacter la FRW pour en savoir plus !

Pour plus d'informations :

La Commune de Aubange

Véronique Biordi, Echevine du DR
0494 /48 70 21
veronique.biordi@aubange.be

Axelle Lefèvre, Agent relais PCDR
063/ 38 12 67
lefevreax@aubange.be

La Fondation rurale de Wallonie

Alexandra Thiry et Gervaise Ropars,
Agents de développement,
063/44 02 02
a.thiry@frw.be
g.ropars@frw.be



B. Le site web de l'ODR

Le site est disponible à l'adresse suivante : <https://www.pcdraubange.info/>

Il permet à chacun (membres CLDR mais également habitants) d'avoir accès aux documents du PCDR.

C. Les outils numériques de la commune

La cellule Communication de la Commune gère la page Facebook communale. Celle-ci est fort active et a été utilisée comme relais pour annoncer certains événements.


Outre cette page, la cellule communication gère également la plateforme Flucity, utilisée par la Commune. Sur cette plateforme, les événements du PCDR sont également relayés régulièrement.

Facebook post from Ville d'Aubange (16 juillet 2022) titled "Quels projets pour Aubange ?". The post includes the PCDR Aubange logo and a graphic with the text "PROLONGATION Jusqu'au 21 Juillet!". Below the graphic is the URL "WWW.PARTICIPATION.FRW.BE" and icons for "Commentez", "Votez", and "Partagez". The post also mentions "Programme Communal de Développement Rural" and "Plus que 5 jours pour participer!".

Screenshot of the Flucity website (www.flu.city/aubange) showing a search result for "PCDR". The page displays three posts:

- Ateliers participatifs PCDR**: "Nous vous donnons rendez-vous à l'automne pour les ateliers participatifs de l'Opération de Développement Rural d'Aubange !... Il y a 3 ans"
- Ateliers participatifs PCDR**: "Comme annoncé précédemment, nous vous donnons rendez-vous à l'automne pour les ateliers participatifs de l'Opération de... Il y a 2 ans"
- PCDR : Réunion de synthèse**: "La Ville d'Aubange et la FRW vous invitent à la réunion de synthèse suite aux ateliers participatifs de l'Opération de Développement Rural... Il y a 2 ans"

De plus, l'équipe régionale de la FRW possède également une page Facebook où sont relatées les différentes étapes du PCDR d'Aubange. Cette page est rappelée à chaque réunion de CLDR afin que les membres puissent la suivre.

 **Fondation Rurale de Wallonie - Equipe Semois-Ardenne**
 Publié par Semois Ardenne · 5 juillet 2022 · 🌐

[AUBANGE]

Durant le printemps 2022, la Commission Locale de Développement Rural (CLDR) a organisé sept réunions « Groupe de travail (GT) projets » :

- 1 GT Hôtel de ville - Halanzy
- 2 GT Nature
- 3 GT Battincourt
- 4 GT Entrées de village
- 5 GT Maison de village à Aix sur Cloie
- 6 GT Rachecourt
- 7 GT Place de l'Abbé Michel Gigi

Les acteurs, les usagers et les membres de la CLDR avaient pour rôle de préciser les projets et de vérifier les besoins 🗣️👂
 Merci à eux pour leur implication ! 🙌

A vous maintenant : ce cahier des projets est disponible via ce lien
<https://participation.frw.be/.../enrichissez-les-projets>
 La consultation est accessible jusqu'au 21 juillet : n'hésitez pas à commenter, liker, partager !

Ruralement votre ! 🌿🍷👨🌾



D. Les journaux gratuits distribués en toute boîte

Vlan janvier 2020



E. La presse écrite

Des articles de presse ont également permis la bonne communication autour du PCDR d'Aubange, notamment pour la promotion des différentes consultations.

Avenir du Luxembourg du 8 septembre 2020

22 AL ARRONDISSEMENT D'ARLON

MARDI 8 SEPTEMBRE 2020

AUBANGE

Quels projets pour mon village ?

Comment améliorer la vie dans mon village ?

Des ateliers participatifs débutent le 15/09 sur Aubange.

Sur la commune d'Aubange, on l'entend beaucoup : le politique ne s'occupe que d'Athus, c'est là que va tout l'argent.

Chaque village va pourtant avoir l'occasion de s'exprimer, avec, au final, des projets qui seront mis en œuvre. Et ce, dans le cadre d'un programme communal de développement rural (PCDR). Quatre mots pour quatre lettres qui ont énormément d'importance, car des milliers d'euros de subsides wallons sont à la clé.

« On s'occupe de nos entités rurales à côté de la rénovation urbaine d'Athus », assure le bourgmestre Jean-Paul Dondelinger.

La première échevine Véronique Biordi insiste : « les villages



Améliorer la vie dans les villages. Ici fleurir Rachecourt, en 2016.

ne sont pas oubliés. »

« Le moment crucial, c'est maintenant »

Un PCDR est un programme de longue haleine. « Le moment crucial de l'opération, c'est maintenant », préviennent Gervaise Ropars et Alexandra Thiry, de la Fondation rurale de Wallonie. Elles accompagnent la commune. Dans chaque village, tous les citoyens pourront exprimer leur vision, leur souhait, dire ce qui peut être amélioré. »

Des ateliers participatifs sont programmés dans chaque localité (lire ci-dessous).

Sur base de ces ateliers, des objectifs seront rédigés. Et sur base de ces objectifs, des projets seront déterminés (maison de village, réaménagement d'une place, logements tremplins, chemins de randonnées, services...)

« Tous les sujets peuvent être abordés », insiste Gervaise Ropars. « C'est multithématique, pour améliorer la qualité de vie dans les villages. »

Athus, en dehors du périmètre de la rénovation urbaine (qui est assez large) est également concerné.

Une commission locale de développement rural (CLDR), comprenant trois quarts de citoyens et un quart d'élus rédigera le programme à proprement parler, sur base des ateliers participatifs. Ce programme devra ensuite être approuvé par le conseil communal et par la Région wallonne. Ensuite un dossier sera rentré pour chaque projet du PCDR.

Les ateliers participatifs se tiendront à 20 h les 15 septembre à **Guerlange** (la Stuff), 17 septembre à **Battincourt** (Odyssée), 1^{er} octobre à **Halanzuy** (ancien hôtel de Ville), 6 octobre à **Rachecourt** (buvette du foot), 15 octobre à **Aix-sur-Cloie** (restaurant scolaire communal), 20 octobre à **Aubange** (salle polyvalente), 29 octobre à **Athus** (Dolberg). En raison du Covid-19, les réunions sont limitées à 50 personnes. ■ **L. P. et M. C.**

>Inscriptions sur

www.pcdraubange.info ou g.ropars@frw.be ou 062/ 44 02 02. Mieux vaut participer à l'atelier de son village, mais ce n'est pas obligatoire. www.pcdraubange.info.

VITE DIT

Une envie qui dormait

En 2007 déjà, la Commune d'Aubange sondait la Région wallonne pour entrer un PCDR, mais ce n'est qu'en 2017 que le conseil communal a approuvé cette décision de principe. Pourquoi pas avant ? « Nous venions d'entrer dans une phase de la rénovation urbaine qui prenait beaucoup de temps », répond le bourgmestre Jean-Paul Dondelinger.

Une réforme en cours

La ministre Tellier est en train de définir un nouveau cadre pour les PCDR. Il est attendu pour octobre. Les communes craignent de recevoir moins de subsides.

Avenir du Luxembourg du 26 janvier 2021

AUBANGE

Aux citoyens de donner leur avis

Aubange va investir dans les villages de la commune. Aux citoyens de donner leurs avis et de s'impliquer.

C'est le moment, c'est l'instant, pour les habitants de la commune d'Aubange de s'impliquer dans les projets qui amélioreront la vie de leur village. Ou de donner leurs avis et leurs idées.

On vous en a déjà parlé, la Ville d'Aubange, a lancé une opération de développement rural (PCDR), qui permet de décrocher d'importants subsides wallons pour améliorer la qualité de vie dans les villages, via divers projets comme

une maison de village, le réaménagement d'une place, la création de logements tremplins, de chemins de randonnées, la mise en place de nouveaux services...

Il s'agit d'un programme de longue haleine, qui en est à ses débuts.

Les citoyens ont pu donner leurs avis lors d'ateliers participatifs.

Intégrer une commission consultative

Jusqu'au 28 février, ils pourront encore le donner par la voie numérique. La consultation numérique « PCDR Aubange, partagez vos idées » est ouverte jusqu'en février. Elle se base sur 10 grandes questions thématiques (www.pcdraubange.info).

L'autre moyen de s'impliquer, c'est d'intégrer la CLDR, la com-

mission consultative du PCDR.

Cette commission est composée au minimum de trois quarts d'habitants de la Commune. Le quart restant comprend des membres du conseil communal. Elle se veut représentative de tous les villages de la Commune ainsi que toutes les catégories socioprofessionnelles (profession, âge, genre...).

Son rôle ? Co-construire le programme communal de développement rural d'Aubange. C'est elle qui définira des objectifs et choisira les projets à mettre en œuvre. Elle suivra leur réalisation. Ses membres ont également un rôle de relais auprès des habitants.

Les candidatures sont ouvertes jusqu'au 31 janvier, via www.pcdraubange.info. ■

Une semaine pour commenter 31 préprojets !

AUBANGE

Avec 31 préprojets identifiés dans un PCDR lancé en 2020, la ville d'Aubange attend les commentaires des citoyens avant le 21 juillet

A l'heure actuelle, 123 participants ont enrichi les 31 préprojets enregistrés à l'issue des ateliers participatifs organisés dans les villages. Des réunions de la commission locale de développement rural (CLDR) des séances de travail thématiques. Véronique Biordi, l'échevine chargée de ce programme communal de développement rural lancé en 2020 par la Ville d'Aubange avec la collaboration de la fondation rurale de Wallonie, annonce une prolongation pour les citoyens de donner leur avis sur ces projets. Date limite : le 21 juillet 2022. La consultation de ces projets qui, soulignons-le, ne consistent qu'en un programme qui reste à valider par le conseil communal puis encore par le gouvernement Wallon, sera à mettre en œuvre dans les dix prochaines années afin d'obtenir les aides annoncées. Dans ce type d'opération, toutes les idées sont les bienvenues : c'est une réflexion globale menée avec les élus mais aussi les citoyens et les associations. Elles peuvent viser tous les aspects de la vie communale : agriculture, économie, emploi, aménagement du territoire, urbanisme, environnement, mobilité, logement, actions culturelle et associative...

Des projets anciens et nouveaux

Certains projets sont déjà en cours ! Comme celui de création de chemins et sentiers pour des liaisons de promenades cyclistes et piétonnes au sein et entre les villages. Il obtient 24 voix positives, la création d'itinéraires VTT entre les villages, elle, rassemble 14 voix.

Nouveau et avec le plus de voix (64) et d'intérêt, le projet qui semble sortir du lot : la création d'un « cœur de village et d'un bâtiment intergénérationnel » à Battincourt avec aménagement d'un espace public convivial de rencontres, de transformation de l'ancienne maison de l'instituteur en maison de village, création d'un four banal...

On parle aussi de promotion de circuits courts auprès des habitants, d'aménagement d'un autre cœur de village à Halanzy, de création de logements intergénérationnels, de valorisation des richesses locales à travers les cellules commerciales vides... D'autres idées, comme la création d'une aire d'une zone d'accueil équipée et sécurisée pour les camping-cars attend ses premiers « like » et enregistre même six votes négatifs ! Bref, maintenant à chacun d'émettre ses commentaires, ses propositions et points d'attention, ses avis sur ces idées-projets, de vérifier leur faisabilité et de s'assurer qu'ils répondront aux besoins des habitants et visiteurs de Aubange et ses villages. Comment ? En se connectant sur le site www.pcdraubange.info

JEAN-PAUL DAUVENT



La maison de l'instituteur transformée en maison de village à Battincourt ?

F. Les médias

L'échevine en charge du Développement rural, Véronique Biordi, ainsi qu'une des deux agents FRW accompagnant la Commune ont été interviewées dans le cadre d'un reportage TVLux sur le lancement de l'ODR d'Aubange.

INFO

Lancement du PCDR à Aubange : à la population de choisir !



© Publié le mardi 08 septembre 2020 à 20:01 - Mis à jour le mardi 08 septembre 2020 à 20:23 📍
Aubange



10. Annexes

Les résultats ci-dessous reprennent de manière thématique les **apports des citoyens d'Aubange exprimés lors des informations-consultations et via le questionnaire** transmis via enveloppe.

AXE SOCIETE : vivre à Aubange



Vie associative

<p>Les habitants ont relevé des atouts :</p> <ul style="list-style-type: none">+ De nombreux lieux de rencontre existent dans les villages (Guerlange, Battincourt, Rachecourt)	<p>Ils ont aussi noté des faiblesses :</p> <ul style="list-style-type: none">– La difficulté de recruter des bénévoles (essoufflement)– La complexité administrative (ex : dossier sécurité) pour organiser des évènements– La difficulté pour la gestion financière de certaines salles privées. Ex : l'ancien cinéma à Halanzy (propriété des œuvres paroissiales du doyenné de Messancy et géré par des bénévoles)
<p>Plusieurs pistes et idées de projets ont été proposées :</p> <ul style="list-style-type: none">✓ Soutien communal pour certaines activités (aide administrative ou ponctuelle ex : fête de la pomme par exemple)✓ Animations<ul style="list-style-type: none">○ Organisation d'une « foire aux activités » en août pour présenter les associations et leurs activités○ Fédérer les associations, les mettre en interconnexion○ Sensibiliser les jeunes à entreprendre, à participer. Former les animateurs○ Aide à la création d'un groupe pour l'animation d'Athus○ Création d'un cercle généalogique	



Lieux de rencontre*

<p>Les habitants ont relevé des atouts :</p> <ul style="list-style-type: none">+ De nombreux lieux de rencontre existent dans les villages (Guerlange, Battincourt, Rachecourt)	<p>Ils ont aussi noté des faiblesses :</p> <ul style="list-style-type: none">– Des manques de lieux. Par exemple :<ul style="list-style-type: none">○ Guerlange : pas d'espace de rencontre pour les jeunes/enfants (il n'y a pas d'école dans le village)– Des locaux parfois inadaptés ou insuffisants par rapport à la demande d'activités, par exemple :<ul style="list-style-type: none">○ Aix s/ Cloie : Ancienne école inadaptée (fait aussi cantine scolaire) pour les associations et notamment le Club des Jeunes○ Halanzy : Ancien hôtel de ville pas assez fonctionnel, polyvalent○ Manque de plages horaires aux complexes sportifs du Joli-Bois et du Clémarais
<p>Plusieurs pistes et idées de projets ont été proposées :</p> <ul style="list-style-type: none">✓ Aix s/ Cloie :	

- Création d'une maison de village complète et polyvalente,
- Création d'un local pour le Club des jeunes très actif dans le village (ils ont une idée de conteneur avec salle de réunion et de stockage)
- Aménager les sources du Brüll et sa fontaine à Aix s/Cloie
- ✓ Aubange :
 - Aménagement de la place Gigi avec la création d'un espace couvert pour accueillir des manifestations de convivialité et de rencontre dans ce village de plus en plus dortoir
 - Quartier derrière la Gendarmerie : création d'un espace extérieur de rencontre pour les jeunes/les enfants
 - Rendre plus joyeuse la salle polyvalente (façades et abords à planter de végétation)
- ✓ Athus :
 - Demande pour finaliser le sol de la plaine de jeux du Dolberg
 - Création/aménagement d'une belle salle accessible aux privés et/ou rendre accessibles les salles existantes
 - Création d'une belle place, lieu de rencontre et de convivialité
- ✓ Battincourt :
 - Création d'un cœur de village avec espace public de rencontre et bâtiment de services pour accueillir des activités économiques ou de services à la population (co-working, etc.)
 - Odyssée 78 et plaine de jeux : aménager l'étage pour offrir d'autres activités aux villageois, créer un bowling + sécuriser la batte aux abords de la plaine de jeux
 - Construire un four banal
 - Création d'un étang citoyen (les étangs existants sont privés)
 - Préservation de l'école : trouver des solutions pour conserver une école dans le village.
- ✓ Guerlange : Création d'un espace extérieur de rencontre pour les jeunes/les enfants
- ✓ Halanzy :
 - Création d'un pôle associatif polyvalent avec la rénovation de l'ancien Hôtel de Ville qui accueille déjà de nombreuses associations mais qui n'est plus adapté. L'idée est qu'il soit plus polyvalent, fédérateur, multigénérationnel
 - Aménagement de la Grand-Place et de la traversée par la N88 pour favoriser la convivialité et soutenir le centre du village (commerces, services, etc.) avec un marché couvert, un distributeur de billets, etc.
 - Création d'une salle de sport à Halanzy
- ✓ Rachecourt :
 - Poursuivre l'aménagement du fond de vallée (liaison foot-verger, extension vers la rue de la Strale, fresque sur le mur du Cléo (projet), placement d'équipements de gym, installation d'une aire de pique-nique/barbecue, terrain de pétanque, création d'un jardin communautaire),
 - Réflexion pour aménager au mieux l'ancien hôtel de ville ainsi que l'ancien site de la bibliothèque (gîte ? logement pour médecin ?)
 - Création d'un 2^e terrain de football
- ✓ Demande pour rendre accessibles aux familles (privés) les salles (Athus, Battincourt)
- ✓ Réalisation d'un relevé des salles existantes sur la commune

*: pour ce chapitre, nous avons intégré des éléments d'autres thématiques afin d'avoir une vue globale sur les lieux de convivialité et de rencontre des localités.



Lien social – solidarité

<p>Les habitants ont relevé des atouts :</p> <ul style="list-style-type: none"> + Une démographie en croissance + La multi culturalité, la diversité sociale des habitants + Des villages avec beaucoup d'associations + Un repair café 	<p>Ils ont aussi noté des faiblesses :</p> <ul style="list-style-type: none"> – Tendance à l'isolement des habitants, quartiers/villages d'ortoirs – Peu de contacts entre les communautés – Manque de liens entre les villages.
<p>Plusieurs pistes et idées de projets ont été proposées :</p> <ul style="list-style-type: none"> ✓ Un lieu où pourraient se rencontrer les différentes communautés ✓ Des projets de cohésion villageoise, culturels (ex : cours de cuisine, etc.) ✓ Organisation de l'accueil des nouveaux habitants ✓ Accompagner et stimuler l'organisation de fêtes des voisins ✓ Création d'une donnerie ✓ Installation d'un conteneur « Terre » à Guerlange ✓ Création d'un jardin communautaire à Rachecourt, Battincourt ✓ Organisation de groupements d'achat (isolant, mazout, panneaux solaires) / Donner une information quant à l'accessibilité collective au gaz 	



Séniors

<p>Les habitants ont relevé un atout :</p> <ul style="list-style-type: none"> + Par présence de Homes. Ex : Home Bellevue 	<p>Ils ont noté des faiblesses :</p> <ul style="list-style-type: none"> – Isolement des personnes – Pas d'endroit, d'activité dans les villages pour les séniors – Difficultés de déplacement
<p>Plusieurs pistes et idées de projets ont été proposées :</p> <ul style="list-style-type: none"> ✓ Mise en place d'animations, d'activités dédiées aux séniors (bricolage, sport, activités culturelles, goûters, jeux, poulailler, etc.) à des horaires adaptés ✓ Création d'un lieu dédié ✓ Organisation des déplacements via des navettes ✓ Création de logements pour les séniors afin qu'ils puissent vieillir dans le village (Rachecourt, Battincourt, Halanzy) ✓ Organisation de contacts quotidiens (ex : appel téléphonique) ✓ Formation au numérique (Aix s/ Cloie) 	



Jeunesse

<p>Les habitants ont relevé des atouts :</p> <ul style="list-style-type: none"> + De nombreux jeunes dans les localités + La présence de CDJ dynamiques (Aix s/ Cloie) + Planet J + Plaines de vacances + Des activités sportives et culturelles pour les jeunes dans la commune 	<p>Ils ont aussi noté des faiblesses :</p> <ul style="list-style-type: none"> – Absence de lieu pour les jeunes dans certains villages – Parfois, pas de groupe constitué – Pas de crèche à Rachecourt, pas d'accueillante privée
---	--

+ Espaces plaines de jeux (Rachecourt, Battincourt)	
Plusieurs pistes et idées de projets ont été proposées :	
<ul style="list-style-type: none"> ✓ Aix s/ Cloie : Création d'un lieu pour le CDJ (idée conteneur) ✓ Aubange : espaces jeux/sports extérieur pour les jeunes/enfants dans le quartier derrière la gendarmerie ✓ Guerlange : espaces jeux/sports extérieurs pour les jeunes/enfants ✓ Rachecourt : espace pour le CDJ ✓ Battincourt : espace extérieur fermé pour les jeunes (pas de cercle, ni CDJ) ✓ Création d'un skate park et/ou d'un parc BMX 	

Enseignement

Les habitants ont relevé des atouts :	Ils ont aussi noté des faiblesses :
<ul style="list-style-type: none"> + Des villages globalement bien équipés + Un accueil extra-scolaire bien organisé + Des formations pour adultes sur la commune 	<ul style="list-style-type: none"> – L'école de Battincourt (Libre) est en mauvais état, or elle est très importante pour le village et ses habitants. Elle accueille aussi des associations (Harmonie, vie féminine) – Stationnement et accès parfois problématiques devant les écoles aux horaires de rentrée et sortie (Aix s/ Cloie, Rachecourt)
Plusieurs pistes et idées de projets ont été proposées :	
<ul style="list-style-type: none"> ✓ Battincourt : rénover ou construire une nouvelle école. En lien avec le projet de bâtiment de services ? ✓ Aix s/ Cloie : organiser la circulation et le parking (ex : Kiss and ride, etc). ✓ Rachechourt : mettre la rue devant l'école à sens unique 	

Culture

Les habitants ont relevé des atouts :	Ils ont aussi noté des faiblesses :
<ul style="list-style-type: none"> + Centre culturel + Musées + Bibliothèque, nouveau site à Rachecourt + Harmonies (Battincourt, Halanzy) + Atelier gaumais (Halanzy) 	<ul style="list-style-type: none"> – Grandes disparités culturelles dans la commune
Plusieurs pistes et idées de projets ont été proposées :	
<ul style="list-style-type: none"> ✓ Délocalisation de certaines activités du Centre culturel dans les villages ✓ De nouveaux locaux pour le Centre culturel ✓ Utiliser la culture pour embellir les localités, ex : façades en street art déjà réalisées (Rachecourt, Battincourt, Aubange) 	

Dynamique communale

Les habitants ont relevé des d'atouts :	Ils ont aussi noté des faiblesses :
---	-------------------------------------

+ Calendrier des activités du SI	– Difficulté de communication hormis le numérique
+ Commune qui bouge, qui fait en sorte que les habitants soient bien	– Difficulté de la mise en place de l'escape game (Battincourt)
+ Dynamisme communal	– Pas d'échange avec le GDL : dommage (Guerlange)

Plusieurs pistes et idées de projets ont été proposées :

- ✓ Utiliser aussi les toutes-boîtes pour la communication
- ✓ Mise en place d'un comité consultatif de village permanent auprès des autorités pour les décisions qui concernent le village, améliorer la concertation (Rachecourt, Battincourt)

Synthèse



AXE TERRITOIRE : habiter à Aubange

Cadre de vie

Les habitants ont relevé des atouts :	Ils ont aussi noté des faiblesses :
+ Des villages calmes, tranquilles, fleuris	– Image d'Athus négative qui impacte toute la commune
+ La proximité des services, des écoles	– Une insécurité, des nuisances dans certains quartiers, le trafic de drogue
+ Avec pour certains, comme à Aix s/ Cloie, la présence de groupes qui nettoient régulièrement les déchets. La Commune avait lancé une initiative coordonnée il y a quelques années mais qui s'est essoufflée	– La saleté et les déchets le long des routes, les crottes de chiens sur les trottoirs...

	<ul style="list-style-type: none"> – Guerlange : rue de la Frontière qui se sent abandonnée : pas de déco de Noël, coupure d'eau & électricité, réseau téléphonique... – Une grande dépendance des villages aux pôles extérieurs – Commune divisée en deux (est/ouest)
<p>Plusieurs pistes et idées de projets ont été proposées :</p> <ul style="list-style-type: none"> ✓ La mise en place de la campagne « voisins vigilants » ✓ L'augmentation de la présence des forces de l'ordre ✓ L'éclairage du quartier de la gare à accroître ✓ Fleurir/planter les rues principales ✓ Ramassage des déchets : revenir au duobac >< proposer des sacs bio plus solides ✓ Améliorer la propreté des villages <ul style="list-style-type: none"> ○ Prévoir un ramassage des détritits le long des routes ○ La mise en place de grands paniers aux entrées des villages (Guerlange) ○ Des poubelles pour les crottes de chien ○ Des projets citoyens pour la propreté (ex : St Léger) ○ Améliorer la propreté de l'Haza à Rachercourt notamment en lien avec la station d'épuration ✓ Création d'évènements pour relier les parties est et ouest de la commune ✓ Développer les connexions entre les activités et initiatives locales des entités de la commune 	



Environnement & Paysages

<p>Les habitants ont relevé des atouts :</p> <ul style="list-style-type: none"> + De manière générale : des villages où la nature est très belle, les forêts magnifiques, les points de vue de qualité + Des sentiers de promenades <p>Plus spécifiquement :</p> <ul style="list-style-type: none"> + Le calme, le côté rural (fermes) à Aix s/Cloie + Les zones boisées, le site du Clémarais à Aubange + Le parc animalier, l'étang, le bois Joli à Athus + La forêt, la Batte, les étangs à Battincourt + La forêt, les paysages et les points de vue nocturnes à Guerlange + La forêt, la zone naturelle du crassier, la Gaume buissonnière à Halanzy + La prairie au centre du village, le verger conservatoire, les chemins à thème à Rachecourt 	<p>Ils ont aussi noté des faiblesses :</p> <ul style="list-style-type: none"> – La pollution visuelle causée par les grandes infrastructures (ex : lignes à haute tension) ; – La crainte et le refus des éoliennes notamment à Halanzy et Battincourt – La pollution issue des usines, du trafic routier – Les nuisances de la chasse (forêt inaccessible et nuisances auprès des voisins à Guerlange)
<p>Plusieurs pistes et idées de projets ont été proposées :</p> <ul style="list-style-type: none"> ✓ Sentier/Chemins <ul style="list-style-type: none"> ○ Réhabiliter/rouvrir les chemins oubliés/occupés par les pratiques agricoles (Guerlange, Halanzy) ○ Faire un état des lieux/cadastre des venelles dans les villages (sentier intra-villageois) ○ Création de parcours dans les bois à Aix s/Cloie 	

- Repenser les circuits de promenade, plus thématiques (ex : Rachecourt)
- Installer des bancs sur les sentiers
- Rouvrir le sentier de promenade du trou du renard, chemin vers les sources et la cabane du chasseur à Athus
- Eclairage du sentier principal du bois d'Aubange
- Athus : Créer un sentier pédestre de liaison entre le bas de la rue des Chasseurs ardennais et la rue de la Lorraine pour valoriser un espace en jachère
- ✓ Soutenir l'entretien des haies par les propriétaires notamment aux abords des chemins de promenade
- ✓ Repenser les locations de chasse pour réduire les nuisances et faciliter l'accès des bois aux citoyens
- ✓ Valoriser des espaces naturels :
 - Création d'un étang citoyen à Battincourt
 - Aménager les sources du Brüll et sa fontaine à Aix s/Cloie
 - Mettre en valeur le crassier, le bois du Haut et le bois de Rachecourt à Halanzy
 - Valoriser la zone du Bouch à Aubange
- ✓ Protéger les paysages :
 - Eviter les projets éoliens
 - Enterrer les lignes électriques notamment lors des travaux de voirie ou d'espace public et enfouir la ligne à haute tension
- ✓ Mettre en place des actions favorables à l'environnement :
 - Animation d'un groupe potager
 - Organisation de marches de découverte des plantes sauvages comestibles
 - Accompagnement et animation du fleurissement/végétalisation des trottoirs par les citoyens
 - Concertation avec les riverains pour la gestion des talus en fauchage tardif
 - Réduire l'empreinte écologique en coupant les lampes en rue entre 00h et 5h

Logement

<p>Les habitants ont relevé des atouts :</p> <ul style="list-style-type: none"> + Un cœur de village authentique (Guerlange) + La présence d'une CCATM et des travaux d'analyse des villages 	<p>Ils ont aussi noté des faiblesses :</p> <ul style="list-style-type: none"> – La présence de chancres dans les villages qui nuisent à l'image (Rachecourt) – Les prix de l'immobilier qui augmentent en raison de la présence du GDL tout proche – La multiplication des blocs à appartements dans les villages, ce qui pose des problèmes de stationnement et de cohésion villageoise – Des villages parfois un peu « cité dortoir » – Un déséquilibre fort entre les villages et Athus (rural><urbain)
<p>Plusieurs pistes et idées de projets ont été proposées :</p> <ul style="list-style-type: none"> ✓ Lutte contre la transformation de maisons unifamiliales en appartements ✓ Stopper la construction de maisons 4 façades ✓ Créer des logements pour les jeunes : lotir le quartier de Bizeury à Rachecourt, lancer une ZACC à Halanzy 	

- ✓ Créer des logements pour les séniors afin qu'ils puissent vieillir dans le village

Sécurité routière

<p>Les habitants ont relevé des atouts :</p> <ul style="list-style-type: none"> + Pas de trafic de transit à Battincourt (isolé) + Bon accès en général aux grands axes routiers 	<p>Ils ont aussi noté des faiblesses :</p> <ul style="list-style-type: none"> – GROS problème de trafic routier, de transit, notamment à <ul style="list-style-type: none"> ○ N88 à Halanzy, Aubange, Athus, ○ Rue de la frontière à Guerlange ○ N870 à Rachecourt ○ Rue Claie à Aix s/ Cloie – Vitesse excessive des voitures en général – Problème de charroi de transit de camion dans des quartiers résidentiels – Trottoirs de mauvaise qualité, encombrés avec du stationnement voiture notamment à Athus, Aubange, Halanzy ou Rachecourt. Certains villages sans trottoirs (Guerlange, Battincourt pour une partie) – Des manques de sécurité routière dans tous les villages (voir partie pistes de solution) – Problème de bruit, d'ancienneté des ralentisseurs à Rachecourt
<p>Plusieurs pistes et idées de projets ont été proposées :</p> <ul style="list-style-type: none"> ✓ Organiser les stationnements dans les villages, prise en compte des appartements (Rachecourt) ✓ Ralentir la vitesse des automobiles par des dispositifs ralentisseurs, création d'effets de porte ✓ Réduire le transit transfrontalier (ex : Guerlange=>Clémency) ; favoriser le passage par l'avenue de l'Europe. ✓ Sécurité routière par localité <ul style="list-style-type: none"> ○ Aix s/ Cloie <ul style="list-style-type: none"> ▪ Sécurisation de la traversée rue Claie : rondpoint pour sécuriser le carrefour, radar à la sortie du village, radar fixe à la rue Claie, contournement du village pour les camions ▪ Piste cyclable qui va à la Batte : prévoir un marquage au sol permettant de se garer en partie sur le trottoir afin de ne pas bloquer la rue ; la rendre inaccessible aux voitures ▪ Aix s/ Cloie : organiser la circulation et le parking (ex : Kiss and ride, etc.). ○ Aubange <ul style="list-style-type: none"> ▪ Sécuriser les piétons : création de trottoirs où il en manque, créer un passage pour piéton en face du Spar (! route régionale), à la sortie de la rue des Merles ▪ Créer un passage au-dessus de l'A28, à la fin de la rue van Brabant (cul-de-sac) ▪ Mettre un panneau « excepté riverains » pour le chemin de Michelberg afin de limiter la circulation. ▪ Placer une protection rue Burton, proche de l'école (pour éviter une chute dans la rivière) ○ Athus : <ul style="list-style-type: none"> ▪ Réfléchir au contournement d'Athus via la Rue de l'Europe en étant attentif aux conséquences sur les commerces ○ Rachecourt <ul style="list-style-type: none"> ▪ Retravailler la traversée du village (rue Basse et rue Haute = N870). Les réalisations de sécurité routière réalisées en 1985 (ralentisseurs, chicanes) sont obsolètes 	

<p>voire dangereuses en cas de neige (pas de catadioptre, plus de plante, la signalétique est à revoir). Problème de bruit et de vibration dans les maisons.</p> <ul style="list-style-type: none"> ▪ Limiter la vitesse à la rue de la Marne. ▪ La largeur de la rue de la Fosse : 2 avis différents => vers Willancourt, pose problème et devrait être élargie (croisement bus, tracteur) >< Elargir ne pourra que faire accroître la vitesse... ▪ Mise à sens unique de la rue devant l'école <ul style="list-style-type: none"> ○ Battincourt <ul style="list-style-type: none"> ▪ Ralentissement/Sécurisation autour de l'école (poteaux anti-stationnement, près du passage pour piéton, créer un sens de stationnement), sur les rues principales ▪ Aménagement (trottoirs, équipement) de la rue des 7 fontaines, de la rue de l'Abîme, aménager les côtés de la route qui monte au bois des étangs ▪ Organiser le sens de circulation dans le village, par exemple : mise à sens unique de la rue de la Grotte (sens Battincourt => Aix s/ Cloie) ; Rue de l'Abîme : interdire les voitures uniquement le dimanche et aménager des parties plus larges pour permettre le croisement à certains endroits ▪ PC vers Aix s/ Cloie : empêcher l'accès aux voitures (plot ?) ○ Halanzy : <ul style="list-style-type: none"> ▪ Traversée N88 du village : Faire ralentir et rendre agréable, végétaliser et sécuriser avec des trottoirs sécurisés, passage des vélos et parkings organisés, dévier le charroi camion. Chaque usager devrait y avoir sa place ! ▪ Aménager un sens unique limité (SUL) : rue St Rémy, rue du Cimetière, rue du Fossé, rue de la Motte ▪ Créer des trottoirs rue du Moulin ▪ Sécuriser la rue vers Rachecourt ▪ Organiser le carrefour N88/Rue du Chalet (près de la Croix de Justice)
--

Mobilité douce et TEC

<p>Les habitants ont relevé des atouts :</p> <ul style="list-style-type: none"> + La piste cyclable Battincourt-Aix s/ Cloie + Pas de trafic de transit à Battincourt (isolé) + Une gare à Halanzy qui se développe (nouvelles liaisons le WE en 2021) + Bon accès en général aux transports en commun et aux gares + Existence de projets communaux cyclo pour relier Virton-Athus-Messancy + Fermeture de la rue Niquebas à Athus : bien pour les promenades 	<p>Ils ont aussi noté des faiblesses :</p> <ul style="list-style-type: none"> - Trottoirs de mauvaise qualité, encombrés avec du stationnement voiture notamment à Athus, Aubange, Halanzy ou Rachecourt. Certains villages sans trottoir (Guerlange, Battincourt pour une partie) - TEC uniquement pour les scolaires - Pas de liaison douce entre tous les villages - Pas de liaison directe par le train entre Halanzy et le GDL. Stop obligatoire à Athus : perte de temps et d'efficacité
<p>Plusieurs pistes et idées de projets ont été proposées :</p> <ul style="list-style-type: none"> ✓ Piétons : <ul style="list-style-type: none"> ○ Aménagement de trottoirs de qualité, de passages pour piétons adéquats, sécurisation ○ Organisation de pédibus (Aubange) ✓ Cyclistes : 	

- Création de solutions de mobilité douce en site propre, sécurisées entre les localités, dans les entités même (cf. cadastre des venelles)
- Création de tronçons de mobilité douce vers les gares de Halanzy et d'Aubange (surtout si on réussit à mettre en place des liaisons ferrées directes vers Rodange)
- Création d'un cheminement lent à partir de Guerlange vers Clemency et un autre vers Longeau (permettrait de rejoindre le GDL en vélo)
- Création d'un circuit vélo pour les enfants qui permettrait l'apprentissage de la sécurité routière (Rachecourt)
- Améliorer la signalétique du départ de piste cyclable à Athus
- ✓ Usagers du TEC : Rendre davantage accessibles par les TEC les villages tels Battincourt, les adapter aux horaires scolaires et aux effectifs (Guerlange : le bus partant de Longeau est rempli au maximum tous les jours)
- ✓ Mobilité douce par localité
 - Aix s/ Cloie
 - Piste cyclable qui va à la Batte : prévoir un marquage au sol permettant de se garer en partie sur le trottoir afin de ne pas bloquer la rue ; la rendre inaccessible aux voitures
 - Aix s/ Cloie : organiser la circulation et le parking (ex : Kiss and ride, etc).
 - Aubange
 - Sécuriser les piétons : création trottoirs où il en manque, créer un passage pour piéton en face du Spar (! route régionale), à la sortie de la rue des Merles
 - Créer un passage au-dessus de l'A28, à la fin de la rue van Brabant (cul-de-sac)
 - Placer une protection rue Burton (pour éviter une chute dans la rivière)
 - Battincourt
 - PC vers Aix s/ Cloie : empêcher l'accès aux voitures (plot ?)
 - Halanzy :
 - Aménager un sens unique limité (SUL) : rue St Rémy, rue du Cimetière, rue du Fossé, rue de la Motte

Patrimoine

Les habitants n'ont pas fait émerger d'atout	Ils ont noté une faiblesse : – Manque de valorisation du patrimoine local
Plusieurs pistes et idées de projets ont été proposées : <ul style="list-style-type: none"> ✓ Pour toute la commune, développer une ambition de sauvegarde du patrimoine et de l'identité rurale en lien avec le PAEDC et le Parc Naturel de Gaume. ✓ Battincourt : Vérifier l'écoulement de l'abreuvoir rue de la Balade car l'eau s'écoule dans le filet d'eau 	

Synthèse

Un **cadre de vie** agréable, confronté à de nombreuses nuisances



Un **environnement**, des bois, des paysages de qualité à protéger et valoriser



TERRITOIRE



Habiter à Aubange

Un **patrimoine** peu valorisé. Une ambition à développer ?



Le **logement** sous pression du GDL. Une volonté : favoriser les seniors et les jeunes



La **mobilité douce** privilégiée, il faut plus pour les piétons, les vélos ! (et le train et le bus)



Une **insécurité routière** très forte : vitesse, charroi de camion, transit

AXE ECONOMIE : travailler à Aubange



Agriculture

Les habitants ont relevé des atouts :

- + La présence d'encore quelques fermes dans la commune, notamment à Rachecourt (production d'œufs, poules) et à Aix/Cloie (avec ici de la vente directe)
- + L'arrivée d'une nouvelle génération d'agriculteurs
- + Aix/Cloie est un village « agricole » où les fermes ont encore une grande place dans le dynamisme du village. Par exemple, l'école visite une ferme tous les ans.

Ils ont aussi noté des faiblesses :

- Certains constatent le développement de prairies pour chevaux au détriment des agriculteurs et éleveurs qui ont besoin de surface notamment dans la perspective de diversification

Plusieurs pistes et idées de projets ont été proposées :

- ✓ Maintenir le bocage
- ✓ Parler davantage du rôle des agriculteurs, créer des liens entre eux et les villageois (ex : Aix/Cloie)
- ✓ Développer le commerce de circuits courts par :
 - La publicité des produits locaux disponibles en commune.
 - La création d'un guide pour mieux consommer.
 - Un marché de produits locaux dans un village le vendredi soir et/ou l'idée, à Halanzy, de la création d'un marché couvert pour des produits locaux et de 2^e main.

- La mise en place d'une vitrine de produits locaux à Rachecourt dans la nouvelle bibliothèque au sein de l'espace dédié au tourisme.
- L'organisation d'un groupement d'achat de produits locaux.



Commerces

<p>Les habitants ont relevé des atouts :</p> <ul style="list-style-type: none"> + La présence de petits commerces dans certaines localités comme à Rachecourt (boulangerie, coiffeuse...) ou Halanzy, Aubange et évidemment Athus avec un zoning commercial + La commune est située dans la Grande Région et les habitants ont ainsi accès à de nombreuses opportunités (France, GDL, Allemagne) 	<p>Ils ont aussi noté des faiblesses :</p> <ul style="list-style-type: none"> – On constate une grande disparité entre les localités de la commune avec des villages où il n'y a aucun commerce et d'autres avec une grande offre. Ainsi il n'y a pas de commerce à Battincourt et Guerlange. Le distributeur de billets a disparu à Halanzy – La proximité avec le pôle du GDL rend une activité commerciale ou artisanale peu concurrentielle en Belgique. Les commerces locaux sont aussi concurrencés par les grands pôles commerciaux à Messancy et en France (Mont-Saint-Martin). Athus / Grand-Rue et Rue de Rodange : beaucoup de commerces sont fermés – L'accès et le stationnement posent problème pour les commerces, notamment à Athus. Les difficultés du trafic font qu'il est plus facile pour les habitants des villages de l'ouest de la commune d'aller acheter ailleurs
<p>Plusieurs pistes et idées de projets ont été proposées :</p> <ul style="list-style-type: none"> ✓ Aide/accompagnement pour les commerçants qui souhaitent s'installer ✓ Augmenter le nombre de commerces de proximité ✓ Création d'une épicerie/boulangerie à Battincourt et/ou l'installation d'un distributeur de pain dans le village ✓ Installation d'un distributeur de billets à Halanzy ✓ Mise en place d'un boulanger/primeur ambulant à Guerlange 	



PME

<p>Les habitants ont relevé des atouts :</p> <ul style="list-style-type: none"> + La présence de PME dans des villages tels Rachecourt + La commune d'Aubange dispose de zoning industriels + Réalisation du PED et du terminal de containers + Pas mal de petites entreprises 	<p>Ils ont aussi noté des faiblesses :</p> <ul style="list-style-type: none"> – Il y a très peu d'emplois locaux dans les villages tels Battincourt, Halanzy...
<p>Plusieurs pistes et idées de projets ont été proposées :</p> <ul style="list-style-type: none"> ✓ Création d'un Fab Lab (//atelier mécanique où les outils pourraient être en prêt comme imprimante 3D) 	

Services

<p>Les habitants ont relevé des atouts :</p> <ul style="list-style-type: none"> + Athus concentre tout un panel de services (administratifs, sociaux...) 	<p>Ils ont aussi noté des faiblesses :</p> <ul style="list-style-type: none"> – L'accès et le stationnement posent problème à Athus. Les difficultés du trafic font qu'il est plus facile pour les habitants des villages de l'ouest de la commune d'aller ailleurs
<p>Plusieurs pistes et idées de projets ont été proposées :</p> <ul style="list-style-type: none"> ✓ Relocaliser des activités et des services à Aubange (permanence) notamment pour les plus âgés. De plus Athus est très difficilement accessible 	

Santé

<p>Les habitants ont relevé des atouts :</p> <ul style="list-style-type: none"> + Un médecin à Guerlange + Le Home Bellevue 	<p>Ils ont aussi noté des faiblesses :</p> <ul style="list-style-type: none"> – Manque de médecins dans un futur proche dans la commune
<p>Plusieurs pistes et idées de projets ont été proposées :</p> <ul style="list-style-type: none"> ✓ Prévoir un défibrillateur à Rachecourt (et sa formation) ✓ Attirer de jeunes médecins : <ul style="list-style-type: none"> ○ Création d'une maison médicale ○ Création de plus d'appartements pour jeunes médecins ou assistants. Comme le projet de Rachecourt. ✓ Relocaliser des services de santé dans les villages 	



Tourisme

<p>Les habitants ont relevé des atouts :</p> <ul style="list-style-type: none"> + Le syndicat d'initiatives d'Aubange et son agenda des activités + Circuits de promenade tels à Battincourt, Rachecourt + La route régionale n'est-elle pas une opportunité pour capter les visiteurs étrangers français, néerlandais ? + Présence de la gare de Halanzy 	<p>Ils ont aussi noté des faiblesses :</p> <ul style="list-style-type: none"> – Absence de restaurant de qualité ou d'hôtel (avec la fermeture du Clémarais) – Certains villages, tels Battincourt, dépendent de 2 maisons du tourisme (Arlon ou Virton) : difficile de communiquer/se positionner – Atouts communaux peu connus en dehors de la commune
<p>Plusieurs pistes et idées de projets ont été proposées :</p> <ul style="list-style-type: none"> ✓ Création d'un espace pour mobil home à Rachecourt (près du terrain de foot) ✓ Mieux faire connaître les brochures du SI ✓ Développer des chemins balisés thématiques, vélo, pour poussettes ✓ Valoriser le site du « Châlet » sur le dessus de Halanzy (avec liaison avec la gare et le centre du village) ✓ Faire davantage le lien entre Battincourt et Rachecourt, deux localités très proches en terme d'enjeux, notamment touristiques 	

Synthèse

Une **agriculture** bien présente. Circuits courts à valoriser



Un **commerce** concurrencé par les grands pôles. Demande de commerce de proximité



Un **tourisme** local entre deux zones avec un HORECA faible et des richesses peu connues. Une opportunité ?



ECONOMIE



Travailler à Aubange



Des **PME** sous pression du GDL



Santé, A la recherche de médecins...



Des **services** déjà bien complets. Favoriser la décentralisation